

ЎЗБЕКИСТОН ГЕОГРАФИЯ  
ЖАМИЯТИ

ГЕОГРАФИЧЕСКОЕ ОБЩЕСТВО  
УЗБЕКИСТАНА

GEOGRAPHICAL SOCIETY  
OF UZBEKISTAN





**Федорко В.Н., Эгамбердиев А.,  
Қурбонов Ш.Б., Ражабов Ф.Т.**

**ЎЗБЕКИСТОН ГЕОГРАФИЯ  
ЖАМИЯТИ**

**ГЕОГРАФИЧЕСКОЕ ОБЩЕСТВО  
УЗБЕКИСТАНА**

**GEOGRAPHICAL SOCIETY OF  
UZBEKISTAN**



**Тошкент-2019**

**УЎТ 911 (575)**  
**КБК 26.8г**

Федорко В.Н., Эгамбердиев А., Курбонов Ш.Б., Ражабов Ф.Т. Ўзбекистон География жамияти. – Тошкент, 2019. – 84 б.

*Нашрда 1897 йил 12 мартдан, яъни Императорлик Рус география жамиятининг Туркистон бўлимига асос солинганлигидан бошланган Ўзбекистон География жамияти тарихининг айрим масалалари кўриб чиқилган. Жамиятнинг 120 йиллик тарихи давомидаги ташкилий ўзгаришлар, унинг Ўрта Осиё табиати ва маданиятини ўрганишдаги хизматлари кўрсатилган, Жамиятнинг собиқ раислари ва турли вақт оралиқларида амалга оширилган ноширлик фаолияти ҳақида сўз борган.*

Федорко В.Н., Эгамбердиев А., Курбанов Ш.Б., Ражабов Ф.Т. Географическое общество Узбекистана. – Ташкент, 2019. – 84 с.

*В издании рассматриваются некоторые вопросы истории Географического общества Узбекистана, начало которой отсчитывается от 12 марта 1897 года, когда был основан Туркестанский отдел Императорского Русского географического общества. Показаны организационные изменения Общества за его 120 летнюю историю, его заслуги в познании природы и культуры Средней Азии, рассказывается о бывших председателях Общества и его издательской деятельности на различных этапах.*

Fedorco V.N, Egamberdiyev A., Kurbanov Sh.B., Rajabov F.T. Geographical society of Uzbekistan. – Tashkent, 2019. – 84 p.

*The publication discusses some issues of the history of the Geographical Society of Uzbekistan, the beginning of which begins on March 12, 1897, when the Turkestan department of the Imperial Russian Geographical Society was founded. The organizational changes of the Society for its 120 year history, its merits in the knowledge of the nature and culture of Central Asia are shown, it tells about the former chairmen of the Society and its publishing at various stages.*

**Масъул муҳаррир:**

**Ҳикматов Ф.Х.** – з.ф.д., профессор, ЎзМУ қуруқлик гидрологияси кафедраси мудири, Ўзбекистон География жамияти раиси в.б.

**Такризчилар:**

**Азимов Ш.А.** – з.ф.н., доцент, Тошкент шаҳридаги Ёджу техника институти узлуксиз таълим маркази менеждери

**Янчук С.Л.** – з.ф.н., ЎзМУ иқтисодий ва ижтимоий география кафедраси доценти в.б.

*Рисола Ўзбекистон География жамияти Илмий Кенгашининг қарори билан нашрга тавсия этилган (15.01.2019 йил, 1-сонли баённома.)*

**МУНДАРИЖА**  
**ОГЛАВЛЕНИЕ**  
**TABLE OF CONTENTS**

**ЎЗБЕКИСТОН ГЕОГРАФИЯ ЖАМИЯТИ**

Кириш	9
Ўзбекистон География жамиятининг ташкил этилиши ва унинг бошланғич босқичидаги фаолияти	10
ИРГЖ Туркистон бўлими ташкилий тузилмасининг кейинги йиллардаги ўзгаришлар	11
Ўзбекистон География жамияти раислари	12
Ўзбекистон География жамиятининг ноширлик фаолияти	20
Ўзбекистон География жамиятининг съезд ва конференциялари	23
Ўзбекистон География жамиятининг халқаро алоқалари	26
Хулоса	33

**ГЕОГРАФИЧЕСКОЕ ОБЩЕСТВО УЗБЕКИСТАНА**

Введение	37
Создание Географического общества Узбекистана и его деятельность на первоначальном этапе	38
Организационная трансформация Туркестанского отдела ИРГО в последующие годы	39
Председатели Географического общества Узбекистана	40
Издательская деятельность Географического общества Узбекистана	48
Съезды и конференции Географического общества Узбекистана	52
Международные связи Географического общества Узбекистана	55
Заключение	62

## **GEOGRAPHICAL SOCIETY OF UZBEKISTAN**

Introduction	65
Creation of the Geographical Society of Uzbekistan and its activity at the initial stage	66
Organizational transformation of the Turkestan department of the IRGS in subsequent years	67
Chairs of the Geographical Society of Uzbekistan	68
Publishing activities of the Geographical Society of Uzbekistan	75
Congresses and conferences of the Geographical Society of Uzbekistan	79
International relations of the Geographical society of Uzbekistan	82
Conclusion	89
Фойдаланилган адабиётлар	
Использованная литература	
References	90

**Федорко В.Н., Эгамбердиев А.,  
Қурбонов Ш.Б., Ражабов Ф.Т.**

# **ЎЗБЕКИСТОН ГЕОГРАФИЯ ЖАМИЯТИ**



**Тошкент – 2019**





## Кириш

Географик тадқиқотлар тарихида 19-асрдан бошлаб миллий география жамиятлари фаолияти жуда катта аҳамият касб этган. Улар орасида 1830 йилда Лондонда асос солинган Қироллик География жамияти дастлабки хисобланади. 1845 йилда эса Рус География жамияти ташкил этилган. Мазкур жамият раҳномалигида ўтган асрда, маълум мақсадларни кўзлаган ҳолда, Ўрта Осиё табиати ва унинг халқлари маданиятини ўрганиш учун кўплаб йирик илмий экспедициялар уюштирилди. Бинобарин, минтақадаги география фани илмий мактаблари ва марказларининг шаклланиши кўп жихатдан Рус География жамияти фаолиятининг ривожланиши билан боғлиқ.

Узоқ йиллар давомида Ўзбекистон География жамиятига бошчилик қилган А.М.Ақрамхўжаев [2] ва З.М.Ақрамов [3], шунингдек, Ўрта Осиёдаги географик тадқиқотлар тарихининг билимдони А.А.Азатьяннинг [1] илмий ишларига асосланиб, Ўзбекистон География жамиятининг тарихи 1897 йил 12 мартда Императорлик Рус География жамияти Туркистон бўлимининг ташкил этилишидан бошланади деб ҳисоблаш мумкин. Шундай экан, Ўзбекистон География жамиятининг фаолият кўрсатаётганлигига 120 йилдан ошди. Бу ҳолат География жамиятининг республикамиздаги энг кекса илмий жамиятлардан бири эканлиги, унинг фаолияти эса ҳозирги вақтгача ҳеч қандай ижтимоий-сиёсий ўзгаришларга қарамасдан бардавом бўлиб келганлигидан далолат беради.

Таъкидлаш жоизки, бугунги кунгача, Ўзбекистон География жамияти тарихининг асосий жихатларини етарлича ўзида акс эттирадиган, фаолиятининг асосий босқичларини 19-аср охиридан бошлаб ҳозирги кунгача тавсифлайдиган нафақат йирик илмий-тарихий тадқиқотлар, балки батафсил ёзилган таҳлилий маълумотномалар ҳам мавжуд эмас.

Эътиборингизга ҳавола этилаётган нашр Ўзбекистон География жамиятининг ташкил топган пайтидан бошлаб, унинг то ҳозирги кунгача босиб ўтган асосий тарихий босқичларини ўрганишга бағишланган бўлиб, унда:

- Ўзбекистон География Жамиятининг ташкил этилиши тарихи ва унинг дастлабки фаолияти;
- турли тарихий даврларда Жамиятнинг ташкилий ривожланиши;
- Ўзбекистон География Жамияти раислари ва уларнинг мамлакатда географик тадқиқотларни ривожлантиришдаги ўрни;
- Ўзбекистон География Жамияти илмий, услубий ишлари нашр этилишининг тарихи;
- Ўзбекистон География Жамияти съезд ва конференцияларининг тарихи;
- Ўзбекистон География жамиятининг халқаро алоқалари ва бошқа масалалар ёритилди.

## Ўзбекистон География жамиятининг ташкил этилиши ва унинг бошланғич босқичдаги фаолияти

XIX асрнинг иккинчи ярми – XX аср бошлари Ўрта Осиёни географик ўрганилиши тарихида ўлка табиатини ўрганишнинг **классик даври** сифатида мухрланди [1]. Бу даврда П.П.Семёнов-Тяншанский, Н.А.Северцов, А.П.Федченко, И.В.Мушкетов, А.Н.Краснов, В.Ф.Ошанин, Л.С.Берг каби йирик табиатшунос-олимларнинг саъй-ҳаракатлари билан Ўрта Осиёнинг табиий географик хусусиятлари, унинг табиий чегаралари ва топографик, орографик, геотектоник, биоиклимий шароитининг энг муҳим хусусиятлари тўғрисидаги илмий тасаввурлар шакллантирилди. Ўлкамиздаги табиий географик тадқиқотларга асос солинган ушбу даврнинг деярли барча экспедициялари Императорлик Рус География жамияти (ИРГЖ) томонидан ташкил этилган эди.

XIX асрнинг охирларига келиб Туркистонда фаолият юритган географлар орасида ИРГЖнинг ҳудудий бўлимини барпо этиш тўғрисидаги фикр пайдо бўлди. ИРГЖнинг Туркистон бўлимини очиш тўғрисидаги ғоя Жамиятнинг ўша даврда Петербурдаги илмий котиби, Тяншан тадқиқотчиси Ф.Р.Остен-Сакенга [2] тегишли эди. Ушбу ғоя Жамият вице-президенти ва ИРГЖнинг амалдаги раиси (расмий раис император оиласининг вакилларидан тайинланарди), рус географияси учун Туркистонни кашф этган олим П.П.Семёнов-Тяншанский томонидан тўла қўллаб-қувватланди. Натижада, Туркистон генерал-губернатори А.Б.Вревскийнинг илтимосномасига биноан, 1897 йилда ИРГЖ Туркистон бўлими ташкил этилди. ИРГЖ Туркистон бўлимининг ташкилий қурултойи **1897 йил 12 мартда** Тошкентда бўлиб ўтди. Ушбу қурултойда “ИРГЖ Туркистон бўлими тўғрисидаги Низом” қабул қилинган эди. Раис этиб Туркистоннинг таниқли топографи, генерал Станислав Иванович Жилинский (1834-1901) тайинланган эди. ИРГЖ Туркистон бўлимининг фаолиятида унинг барпо этилган илк кунлариданоқ энтомолог ва сайёҳ В.Ф.Ошанин (бўлим ташкил этилган кунидан бошлаб раис ўринбосари), тарихчи ва географ Н.Г.Маллицкий, орнитолог Н.А.Зарудный, геодезист П.К.Залесский, археолог И.Г.Пославский (профессор О.Ю.Пославскаянинг бобоси), рус табиий географиясининг классик олими Л.С.Берг кабилар асосий ўрин тутган. ИРГЖ Туркистон бўлими фаолиятининг биринчи йилида унинг жами 72 та аъзо мавжуд эди [5].

Ўз фаолиятининг дастлабки йилларида ИРГЖ Туркистон бўлими экспедицион тадқиқотларининг асосий йўналишлари Ўрта Осиёдаги энг йирик қўллар – Орол, Балхаш ва Иссыққўл ҳамда Тяншан ва Помир тоғларини ўрганиш эди. Орол ва Балхашни комплекс табиий географик жихатдан ўрганишдаги улкан ютуқлар 1899-1902 ва 1907 йилларда Орол экспедицияларини бошқарган Лев Семенович Бергга тегишли эди. 1908-йилда унинг классик иши «Аральское море. Опыт физико-географической монографии» (“Орол денгизи. Табиий географик монография тажрибаси”) нашр этилди. Ўлкамиз тоғли ҳудудларининг энг йирик тадқиқотчиси

сифатида эса ўша пайтда Помир тоғларини ўрганишга улкан ҳисса қўшган сайёҳ **Николай Леополдович Корженевский** (1879-1959) тан олинган эди. Кейинчалик бу инсон Ўрта Осиёнинг етакчи географ-олими деб тан олинди ва Ўзбекистон География жамияти тарихида унинг номи алоҳида ўрин эгаллаган.

ИРГЖ Туркистон бўлими фаолиятининг дастлабки кунларидан бошлаб унинг кутубхонаси ташкил этилди. У 1899 йилда Тошкентдаги кутубхоналардан бирининг биносида очилди. Бўлим кутубхонаси мунтазам равишда тўлдирилиб келинди ва 1915 йилга келиб у 4500 дан ортиқ китоб фондига эга бўлди. Китоблар уйга ҳам берилар эди. 1915 йилда Бўлим кутубхонаси томонидан 122 та рус ва 20 та хорижий илмий жамиятлар билан китоблар алмашиш бўйича алоқалар йўлга қўйилди. [9].

### **ИРГЖ Туркистон бўлими ташкилий тузилмасининг кейинги йиллардаги ўзгаришлари**

Ҳаммага маълум бўлган 1917 йилдаги тарихий воқеалар туфайли Рус география жамиятининг расмий номланишидан “Императорлик” қўшимчаси олиб ташланди. Рус география жамияти таркибида Туркистон бўлими фаолият юритишни давом эттирди.

Рус география жамиятининг номи 1925 йилда Давлат География жамияти (ДГЖ) деб ўзгартирилди. Худди шу йили Туркистон бўлими **ДГЖнинг Ўрта Осиё бўлими** деб қайта номланди.

Ўрта Осиё бўлими негизида 1930 йилда **Давлат География жамиятининг Ўзбекистон филиали** ташкил этилди. 1940 йилдан бошлаб Давлат География жамиятининг “СССР География жамияти” деб қайта номланиши муносабати билан Республика географлари илмий жамияти **СССР География жамиятининг Ўзбекистон филиали** деб қайта номланди.

СССР География жамиятининг Ўзбекистон филиали 1953 йилдан бошлаб ЎзССР Фанлар Академиясининг қошида фаолият юрита бошлади [8]. 1964 йилда СССР География жамиятининг Ўзбекистон филиали **Ўзбекистон География жамияти (Ўзбекистон ССР География жамияти)** га айлантирилди.

Республикамиз мустақилликни қўлга киритганидан сўнг 1991 йилдан бошлаб, географларнинг миллий уюшмаси **Ўзбекистон География жамияти** деган ном билан атала бошланди.

1997 йилда Ўзбекистон Фанлар Академияси Президиуми қошидаги География бўлими мустақил ташкилий мақомини йўқотиб, Сейсмология институти таркибига киритилгандан сўнг (2006 йилда Институтнинг Геоэкология лабораториясига айлантирилди), Ўзбекистон География жамиятининг Фанлар академияси билан алоқалари узилди.

2001 йилдан буён Ўзбекистон География жамияти Ўзбекистон Республикаси Адлия вазирлиги томонидан рўйхатга олинган нодавлат ноtijорат ташкилотдир. Жамиятнинг амалдаги Низоми 2001 йил 14 мартда тасдиқланган бўлиб, Жамиятнинг 2014 йилнинг декабрь ойида бўлиб ўтган IX Съездида унга баъзи ўзгартиришлар киритилди.

## Ўзбекистон География жамияти раислари

Ўзбекистон География жамиятининг фаолиятини ташкил этишда ва унинг турли босқичларида муайян муваффақиятларга эришишида жамиятнинг раислари катта рол ўйнаган. Академик А.М.Акрамходжаев ва Р.Л.Югайнинг [2] материаллари ҳамда Ўзбекистондаги таниқли географларнинг ҳаёти ҳақидаги лавҳаларга [4, 6, 7, 10, 11, 12] таяниб, Жамият раисларининг тўлиқ рўйхати тузилди (1-жадвалга қаранг).

*1-жадвал*

### Ўзбекистон География жамияти раислари

№	Ф.И.Ш.	Яшаган йиллари	Раислик йиллари	Илмий тадқиқот йўналишлари
1	Жилинский С.И.	1838-1901	1897-1900	Топография, астрономия
2	Ошанин В.Ф.	1844-1917	1900-1906	Энтомология, табиий география
3	Маллицкий Н.Г.	1873-1947	1906-1947	Этнография, топонимика, табиий география, гидрология
4	Молчанов Л.А.	1878-1962	1947-1953	Иқлимшунослик, лимнология, зоология
5	Корженевский Н.Л.	1879-1959	1953-1959	Гляциология, табиий география
6	Шульц В.Л.	1908-1976	1959-1972	Гидрология
7	Бабушкин Л.Н.	1902-1976	1972-1976	Агроклиматология, табиий география
8	Акрамходжаев А.М.	1920-1996	1976-1996	Нефть ва газ геологияси
9	Акрамов З.М.	1923-2003	1996-2003	Иқтисодий география
10	Солиев А.С.	1943-2016	2003-2016	Иқтисодий география
11	Ҳикматов Ф.Ҳ.	1952 йилда туғилган	2016-ҳозирги вақтда	Гидрология



**С.И.Жилинский  
(1838-1901)**

ИРГЖ Туркистон бўлимининг биринчи раиси таниқли топограф **Станислав Иванович Жилинский** (1838-1901) эди. С.И.Жилинский Фарғона водийси, Еттисув ва Ўрта Осиёнинг бошқа ҳудудларида биринчи топографик съёмкаларга раҳбарлик қилди. Унинг тадқиқотлари ўлкадаги кўплаб пунктларнинг географик координатлари ва мутлақ баландликларини аниқлашга ёрдам берди. У Ўрта Осиё турли ҳудудларининг дастлабки топографик хариталарининг муаллифидир. У ҳарбий офицер сифатида инфантерия (пиёда кўшинлари) генерали унвонига сазовор бўлиб, Россия империяси ва Бухоро амирлигининг кўплаб ҳарбий мукофотлари билан тақдирланган. С.И.Жилинский 1900 йилга қадар, яъни истеъфога чиқиб, ўз ватани –

Тамбов губерниясига қайтиб кетгунича, ИРГЖ Туркистон бўлимини бошқарган.

С.И.Жилинскийдан кейин ИРГЖ Туркистон бўлимининг расмий раиси этиб, ўлка генерал-губернаторлари сайланадиган бўлди ва бу ҳолат ўша давр анъаналарига мос эди. Ҳақиқий раҳбарлик эса раис ўринбосари, яъни 1897-1906 йилларда жамиятнинг вице-президенти вазифасини бажарган таниқли биолог ва географ, Ўрта Осиё табиатининг машҳур тадқиқотчиси **Василий Фёдорович Ошанин** (1844-1917) томонидан амалга оширилган. В.Ф.Ошанин 1880-90-йилларда Олой водийси, Бадахшон ва Помир табиатини ўрганган. Ушбу экспедициялар натижасида у муҳим орографик аҳамиятга эга бўлган Петр Буюк тизмаси ва Ўрта Осиёдаги энг йирик Федченко музлигини кашф этди. Биолог сифатида унда асосан ўлкадаги энтомофауна, яъни ҳашаротлар катта қизиқиш уйғотар эди. У ўлкамизда кўплаб ҳашаротлар турларининг кашф этувчиси ҳисобланади. Кенг доирадаги тадқиқотлар асосида у Ўрта Осиё энтомофаунаси тарқалишининг айрим географик қонуниятларини аниқлади. Илмий фаолиятини амалиёт билан боғлаб, у кўп йиллар давомида Тошкент ипакчилик станцияси фаолиятини бошқарди ва Ўрта Осиёда ипакчиликнинг илмий асосларини ривожлантиришга ўз хиссасини кўшди. Жамиятнинг Туркистон бўлими асосчиларидан бири сифатида В.Ф.Ошанин 1906 йилгача, яъни Туркистондан чиқиб кетгунича унинг амалдаги раиси (расмий равишда раис ўринбосари) бўлган.



**В.Ф.Ошанин**  
(1847-1917)

В.Ф.Ошанин 1906 йилда Тошкентдан кетганидан кейин Бўлим раиси лавозими йирик тарихчи ва географ **Николай Гурьевич Маллицкий**га (1873-1947) топширилди. Н.Г.Маллицкий 1918 йилгача ИРГЖ Туркистон



**Н.Г.Маллицкий**  
(1873-1947)

бўлими раисининг ўринбосари лавозимида ишлаб келган, 1917 йилдаги инқилоб воқеаларидан сўнг эса Бўлим раиси этиб сайланди. У вафот этишига қадар, яъни 1947 йилгача Ўзбекистон География жамияти фаолиятини бошқарган. Натижада, Н.Г.Маллицкий Ўзбекистон География жамиятини 40 йилдан ортиқ вақт мобайнида, яъни бошқа раислардан кўра узоқ вақт бошқарган. У 1895 йилда Санкт-Петербург Педагогика университетининг тарих факултетини тугатгач, Тошкентга келган ва бу ерда илмий ва педагогик фаолиятни гимназияда тарих ва география ўқитувчиси сифатида бошлади. У ўзбек, тожик ва араб тилларини

мукаммал даражада ўрганди, бу унга ўлкада тарихий ва географик тадқиқотларини ўтказишда катта ёрдам берди. 1901-1906 йилларда Н.Г.Маллицкий “Туркестанские ведомости” газетасининг бош муҳаррири эди. 1907 йил январидан 1917 йил Февраль инқилобигача эса у Тошкент шахрининг ҳокими эди. 1918 йилдан Туркистон университетида (1920 йилдан бошлаб – Ўрта Осиё давлат университети) ўқитувчилик қилди. 1920-йилларда Ўрта Осиё географияси, топонимикаси ва этнографияси бўйича турли тадқиқотлар олиб борган. Унинг “Махалли и мавзе Ташкента”, “Мусульманский сонник” ва бошқа китоблари бугунги кунда ҳам тарихчилар томонидан кенг фойданилмоқда. 1930-йилларнинг бошларида у хибсга олиниб, Чимкентга сургун қилинди, аммо 1934 йилда Тошкентга қайтиб келди. Уруш пайтида у Туркистон ҳарбий округининг кўрсатмасига биноан Ўрта Осиёдаги бир қатор ҳудудларининг табиий географик тавсифини яратди. 1943 йилда Москвага география фанлари доктори илмий даражасини олиш учун “Ўрта Осиё сув ресурслари динамикаси” асарини юборди. Бироқ, бу илмий ишланма йўқолиб қолди, лекин 1945 йил 8 мартда Н.Г.Маллицкийга диссертация ҳимоясисиз география фанлари доктори илмий даражаси берилди. Шу йилнинг ўзида у Республикада хизмат кўрсатган фан арбоби фахрий унвонини олди. 1947 йилнинг 30 октябрида Н.Г.Маллицкий юрак хуружидан вафот этди.

1947 йилда, Н.Г.Маллицкий вафотидан кейин, таниқли зоолог ва географ, Ўрта Осиё иқлимшунослигининг асосчиларидан бири, профессор **Лев Александрович Молчанов** (1878-1962) Бутуниттифоқ География жамияти Ўзбекистон филиалининг раиси бўлди ва у 1953 йилгача шу лавозимда ишлаган. Ўтган асрнинг бошида Л.А.Молчанов Новая Земля ороллари тадқиқ қилиш мақсадида ташкил этилган В.А.Русановнинг экспедициясида фаол иштирок этди. 1911 йилдан бошлаб Ўрта Осиё табиатини ўрганиш билан шуғулланган. 1920-йилларда Р.Р.Циммерман билан биргаликда Ўрта Осиё иқлимшунослик илмий мактабига асос солди. Ўрта Осиё ва унинг айрим ҳудудлари иқлимини тасвирлашнинг биринчи тажрибалари, шунингдек 1922-1924-йилларда нашр этилган ўлкани иқлимий районлаштириш бўйича дастлабки ишланмалар ушбу олимлар қаламларига тегишли. Л.А.Молчанов муаллифлигига куйидаги илмий ишлар тегишли: «К вопросу о климатическом районировании хлопкового района» (1925), «Климат Таджикистана» (1925), «Климат Туркмении» (1929), «Климат Узбекистана» (1934), «Климатические условия наиболее теплых районов Средней Азии» (1935) ва бошқалар. Иқлимшунослик тадқиқотлари билан бир пайтнинг ўзида, Л.А.Молчанов геологик, лимнологик ва орнитологик тадқиқотлар билан фаол шуғулланган, бу изланишларнинг натижалари 1920-1950-йилларда чоп этилган олимнинг бир қатор илмий монографияларида акс эттирилган. Профессор Л.А.Молчанов Ўзбекистонда табиатшуносликнинг бир нечта соҳаларини ривожлантиришга, хусусан, иқлимшунослик, гидрология, геология, зоология ва биогеографияга катта ҳисса қўшган.



**Н.Л.Корженевский**  
(1879-1959)

1928 йилда чоп этилган “К вопросу о теоретических типах ледников Средней Азии” илмий асари ўлка музликлари генетик таснифини яратишнинг биринчи тажрибаси бўлди. 1930 йилда эса олим томонидан Ўрта Осиё тоғ музликлари тўғрисидаги маълумотларнинг илк илмий жамланмаси - “Каталог ледников Средней Азии” монографияси нашр этирилди. 1937 йилда Н.Л.Корженевскийга диссертация ҳимоясиз география фанлари доктори илмий даражаси берилди. Худди шу йили олим Ўрта Осиё давлат университетининг 1935 йилда ташкил этилган табиий география кафедрасига мудир этиб тайинланиб, то 1959 йилгача - вафот этгунига қадар шу лавозимда ишлади. 1940-йилларнинг бошиданок у бир вақтнинг ўзида Ўзбекистон Фанлар академияси Геология институтида геология-геоморфология бўлимини бошқарган. 1947 йилда республика Фанлар академиясининг мухбир аъзоси этиб сайланди. 1943 йилда, Н.Л.Корженевскийнинг илмий раҳбарлигида, Н.Д.Долимов маҳаллий олимлардан биринчи бўлиб география фанлари номзоди илмий даражасини олиш учун диссертациясини ҳимоя қилди. У 1953 йилдан бошлаб Фанлар академияси тизимида фаолият юритган Ўзбекистон География жамиятини умрининг охиригача муваффақиятли бошқарган. Айнан унинг раислиги пайтида жамият илмий ишларининг тўпламлари мунтазам равишда нашр этила бошлади.

Н.Л.Корженевскийдан кейин Ўзбекистон География жамияти президентлигига Ўрта Осиё тоғли ҳудудлар гидрологияси илмий мактабининг асосчиси **Виктор Львович Шульц** (1908-1976) тайинланди. География фанлари доктори, профессор В.Л.Шульц Ўрта Осиёда гидрология фанининг

1953-йилда **Николай Леопольдович Корженевский** (1879-1959) Ўзбекистон География жамиятининг президенти (лавозим шундай номлана бошлади) этиб тайинланди. Ўша вақтга келиб у Ўзбекистонда гляциология ва табиий географиянинг етакчи олими, Ўрта Осиё тасвирий география илмий мактабининг асосчиси ва раҳбари сифатида танилган эди. Географ сифатида унинг, биринчи навбатда, Помирни ўрганишга қўшган улкан ҳиссаси барчага маълум. Шунингдек, у 1927 йилда Ўрта Осиё музликларига оид биринчи монографияни – “Муксу и её ледники” китобини чоп этганлиги сабабли мамлакатимизда гляциология фанининг асосчиси ҳисобланади. Н.Л.Корженевскийнинг



**В.Л.Шульц**  
(1908-1976)

ривожланишига катта ҳисса қўшган, у ўз даврида муҳим ҳисобланган кўплаб сув хўжалиги лойиҳаларини илмий асослашда иштирок этган. Олимнинг 1949 йилда чоп этилган “Реки Средней Азии” китобида унинг ўлка дарёларига оид кўп йиллик тадқиқотлари фундаментал равишда умумлаштирилиб, Ўрта Осиё дарёларининг тўйиниш манбалари бўйича таснифи тузилди. Бу иш, ўз навбатида, В.Л.Шульцга география фанлари доктори илмий даражасини бериш учун асос бўлди.

Кейинчалик профессор В.Л.Шульц «Таяние снежников в горах Средней Азии», «Гидрография Средней Азии», «Указания к производству расчетов стока в условиях Средней Азии» каби йирик илмий асарларни нашр этди. Олимнинг 1957 ва 1967 йилларда Афғонистонга амалга оширилган экспедициялари натижасида “Реки Афганистана” номли тадқиқот ишини ёзди. Профессор В.Л.Шульц чорак аср атрофида (1949-1972 йиллар давомида) университетнинг сув хўжалиги ва гидрология соҳасида юқори малакали мутахассисларни тайёрлашга катта ҳисса қўшган гидрология кафедрасига раҳбарик қилган. Бир вақтнинг ўзида у, 1959-1972 йиллар оралиғида Ўзбекистон География жамиятини ҳам бошқарган.

Республика География жамиятининг кейинги президенти Ўзбекистонда агроклиматология асосчиларидан бири ҳисобланган профессор **Леонид Николаевич Бабушкин** (1902-1976) бўлди. Л.Н.Бабушкиннинг Ўзбекистонда агроклиматология ривожланиши ва бу соҳанинг илмий-амалий жиҳатдан юқори чўққиларга эришишига қўшган ҳиссаси, олим тадқиқотларининг Ўрта Осиё худудини агроиклимий жиҳатдан тавсифлаш ва районлаштириш методикасини ишлаб чиқишдаги аҳамияти кўпчиликка маълум. Л.Н.Бабушкин илмий-педагогик фаолиятининг кейинги даври шогирди Н.А.Когай билан биргаликда амалга оширилган регионал табиий география ва ландшафтшуносликка оид кенг қамровли илмий тадқиқотлар, хусусан Ўзбекистонни табиий географик районлаштиришнинг классик схемасини яратиш билан диққатга сазовордир.

Бежиз эмаски, профессор Л.Н.Бабушкин табиий география ва ландшафтшунослик Тошкент илмий мактабининг етакчиси сифатида, илмий ютуқлари бутун собиқ Иттифоқ миқёсида тан олинган чоғида, аниқроғи 1972-1976 йилларда Ўзбекистон География жамиятига раислик қилди.

Л.Н.Бабушкин вафотидан сўнг, 1976 йилда, Ўзбекистон География жамияти президенти этиб геология-минералогия фанлари доктори, профессор, Ўзбекистон Фанлар академиясининг академиги **Обид Муродович Акромхўжаев** (1920-1996) тайинланди. О.М.Акромхўжаев Ўзбекистон Геология вазирлиги тасарруфидаги Нефть ва газ конлари геологияси ва кидируви илмий тадқиқот институтининг асосчиси ва биринчи директори (1959 йилдан бошлаб), Ўзбекистонда нефть геологияси ва литологияси



**Л.Н.Бабушкин**  
(1902-1976)





**О.М.Акромхўжаев  
(1920-1996)**

илмий мактабининг асосчиси эди. 1970-йилларнинг бошларида олим нефть ва газ захираларини баҳолашнинг микдорий-генетик усулининг янги вариантыни таклиф қилди. Академик О.М.Акромхўжаев 1979 йилда Ўзбекистондаги риф комплексларида табиий газ ва газ конденсатининг катта захираларини кашф қилганлиги ва ўрганганлиги учун СССР Давлат мукофотига сазовор бўлди. Ўзбекистон География жамиятини 20 йил давомида, яъни 1976-1996 йилларда бошқарган О.М.Акромхўжаев Жамиятнинг ташкилий жиҳатдан ривожланишига катта ҳисса қўшди. Раислиги даврида республика География жамиятининг 4 та съезди, хусусан, 1980 йилда I-съезди бўлиб ўтди. Кейинчалик Ўзбекистон География жамияти съездлари мунтазам равишда ҳар 5 йилда ўтказилди.

1996-2003 йилларда Ўзбекистон География жамиятининг президенти лавозимида Беруний номидаги Ўзбекистон ССР Давлат мукофоти совриндори, Республикада хизмат кўрсатган фан арбоби, география фанлари доктори, профессор **Акрамов Зиёвуддин Мухитдинович** (1923-2003) фаолият кўрсатди. З.М.Акрамов кўп йиллар давомида Жамият вице-президенти сифатида самарали хизмат кўрсатган эди. З.М.Акрамов Ўзбекистон Географик жамияти президенти бўлган даврида Жамиятнинг нодавлат нотижорат ташкилот сифатидаги, амалдаги Низоми ишлаб чиқилган ва тасдиқланган.

Таъкидлаш жоизки, З.М.Акрамов Ўзбекистон география фанининг тарихида алоҳида ўрин тутган. У 1953 йилда Москва давлат университетиди профессор Ю.Г.Саушкин раҳбарлигида “Наманган вилоятига иқтисодий географик тавсиф” мавзусида номзодлик диссертациясини ҳимоя қилди. Орадан 8 йил ўтгач, 1961 йилда “Самарқанд ва Бухоро вилоятлари қишлоқ хўжалиги географияси” мавзусида докторлик диссертациясини ҳимоя қилиб, Ўзбекистон иқтисодий география соҳасида биринчи фан доктори бўлди. Ўша йилларда З.М.Акрамов республикада география фани ва таълимининг йирик ташкилотчиси сифатида фаолият олиб борди. Унинг ташаббуси билан 1958 йилда Ўзбекистон Фанлар Академияси қошида География бўлими ташкил этилди. Мазкур бўлимнинг мудури сифатида З.М.Акрамов 1982-85 йилларда чоп этилган икки жилдли Ўзбекистон ССР Атласини тайёрлаш жараёнига улкан ҳисса қўшган. Олим 1970-1984 йилларда Тошкент давлат университетининг



**З.М.Акрамов  
(1923-2003)**

иқтисодий география кафедрасини бошқарган. Профессор З.М.Акрамов асосан агрогеография йўналиши бўйича Ўзбекистон ва кўшни республикаларда иқтисодий география ва минтақавий иқтисодиёт ихтисосликлари бўйича 20 та фан номзоди ва 2 нафар фан доктори тайёрлади. З.М.Акрамов Ўзбекистон ўрта ва олий ўқув юртларида иқтисодий ва ижтимоий географияни ўқитишнинг ўқув-услубий таъминотини такомиллаштиришга ҳам катта ҳисса қўшди. Профессор З.М.Акрамовнинг Ўзбекистон География жамиятининг вице-президенти ва президенти лавозимида узоқ муддат давом этган фаолияти унинг география фани ва таълимини ривожлантириш, географик билимларни кенг тарғиб қилишга қаратилган улкан ва кўп қиррали ишларининг ажралмас бир қисми ҳисобланади. 2003 йилда, З.М.Акрамов вафотидан сўнг, Ўзбекистон География жамиятининг Фарғона шаҳрида бўлиб ўтган VI съездида раис этиб география фанлари доктори, профессор **Абдусами Солиевич Солиев** (1943-2016) сайланди.

Олим республика География жамиятини 13 йил, яъни 2003 йилдан 2016 йилгача бошқарган. Собик Иттифоқ миқёсида аҳоли ва шаҳарлар географияси, ижтимоий география ва минтақавий иқтисодиёт соҳаларида йирик олим сифатида танилган А.С.Солиев республикада ижтимоий-иқтисодий география ва минтақавий иқтисодиёт соҳаларининг кадрлар салоҳиятини мустаҳкамлашга жуда катта ҳисса қўшди. Унинг илмий раҳбарлигида 40 дан ортиқ номзодлик ва докторлик диссертациялари ҳимоя қилинди. А.С.Солиевнинг Ўзбекистон Миллий университети иқтисодий география кафедраси мудури сифатидаги узоқ муддатли (1984-2010 йиллар мобайнида) фаолияти ҳам мамлакатимизда юксак эътирофга сазовор бўлди.



**А.С.Солиев**  
**(1943-2016)**

А.С.Солиевнинг Ўзбекистон География жамияти фаолиятини жонлантириш, унинг съездлари (2006, 2009 ва 2014 йилларда) ҳамда илмий-амалий конференцияларини ташкил этиш ва ўтказиш, халқаро алоқаларини кенгайтириш борасидаги ютуқлари барчага яхши маълум. Унинг саъй-ҳаракатлари туфайли, илгари мунтазам нашр қилинмаган “Ўзбекистон География жамияти ахбороти” тўплами йилига 2 марта нашр этилаган даврий илмий журналга айланди. У “Ўзбекистон География жамияти ахбороти”нинг 24-48 жилдлари бош муҳаррири эди ва у ушбу журнални Олий Аттестация Комиссияси томонидан Ер ҳақидаги фанлар йўналиши бўйича етакчи илмий нашрлардан бири сифатида тан олиншигача олиб чиқди.

Профессор Абдусами Солиев 2016 йил март ойида тўсатдан вафот этганидан сўнг, Ўзбекистон География жамиятининг раёсати томонидан Жамият раиси вазифасини вақтинча бажарувчиси этиб, таниқли гидролог-олим, география фанлари доктори, профессор **Фазлиддин Ҳикматович Ҳикматов** тасдиқланди. Тошкент гидрология мактабининг етук вакили,



**Ф.Х.Хикматов**  
(1952 й.)

профессор О.П.Шеглова ва доцент А.Р.Расуловларнинг шогирди, профессор Ф.Х.Хикматов Ўзбекистон ва бошқа мамлакатларда, биринчи навбатда, дарёлар муаллақ оқизиклари гидрологияси соҳасидаги тадқиқотлари билан машҳур. Олимнинг 2002 йилда муваффақиятли химоя қилинган докторлик диссертацияси айнан шу масалага бағишланган. Ф.Х.Хикматов кўп йиллар давомида ЎЗМУнинг куруқлик гидрологияси кафедрасига мудирлик қилиб, истеъдодли устоз-педагог ҳамда илм-фан ва таълимнинг етук ташкилотчиси сифатида танилди. Ҳозирги кунда профессор Ф.Х.Хикматов – Ўзбекистонда гидрология фанининг

умумэтироф этилган етакчиларидан бири. Ўзбекистон География жамияти раиси вазифасини бажарувчи сифатида Ф.Х.Хикматов аввалги раҳбарларнинг фаолиятини, хусусан, “Ўзбекистон География жамиятининг ахбороти”нинг бош муҳаррири сифатида муваффақиятли давом эттириб келмоқда.

Ўзбекистон География жамияти тарихи давомида илмий ва жамоат ишларини ташкил қилишда унинг раислари билан бирга илмий котиблари ҳам муҳим рол ўйнаган. Ўзбекистон География жамиятининг илмий котиби сифатида турли йилларда таниқли педагог ва методист Н.П.Архангелский, Помирдаги баланд тоғ чўлларининг машҳур тадқиқотчиси И.А.Райкова, библиограф-тарихчи А.В.Панков, Ўзбекистонда ўрта аср географиясининг таниқли тадқиқотчиси ва топономист-олим Х.Х.Хасанов, таниқли гляциолог В.Ф.Суслов, Тошкент ландшафтшунослик мактаби раҳбари профессор Н.А.Когай, Ўрта Осиёдаги географик тадқиқотлар тарихининг машҳур билимдонлари доцент З.Н.Донцова ва профессор Р.У.Раҳимбеков, истеъдодли ландшафтшунос, геозколог ва биогеограф В.А.Попов, Орол муаммосининг таниқли тадқиқотчиси профессор А.А.Рафиқов, табиий географ ва геозколог Б.А.Баҳритдинов, таниқли иқтисодий географ ва минтақашунос Ш.А.Азимов, Амударё дельтаси геосистемаларининг тадқиқотчиси А.К.Уразбаев кабилар фаолият юритган. 2006 йилдан буён Ўзбекистон География жамиятининг илмий котиби лавозимида Ўзбекистоннинг таниқли картографларидан бири, “Ўзбекистон География жамияти ахбороти” журналини нашр этишда катта ҳисса қўшган олим, доцент Асомберди Эгамбердиев фаолият кўрсатмоқда.



**А.Эгамбердиев**  
(1948 й.)

## Ўзбекистон География жамиятининг ноширлик фаолияти

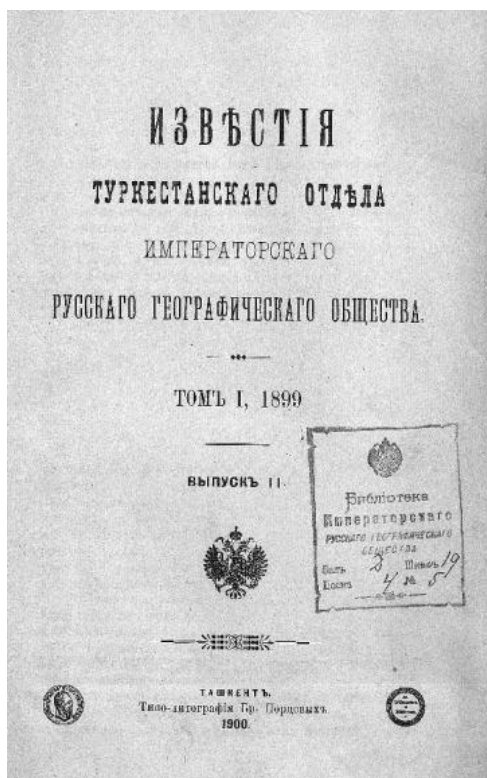
ИРГЖ Туркистон бўлимининг асосий вазифаларидан бири ўлка табиати, аҳолиси ва хўжалигига оид тадқиқот материалларини чоп этириш эди. 1898 йилда **“Императорлик Рус география жамияти Туркистон бўлими ахбороти”**нинг биринчи жилди чоп этилди. Ушбу ном остида 1918 йилгача турли мавзуларга бағишланган 14 та тўплам чоп этилди. Мазкур тўпламларда Бўлим экспедицияларининг натижалари эълон қилинди. **“Ахборот”** нашрларининг аксарияти Орол экспедициясининг материалларини чоп этишга бағишланган бўлиб, улар орасида Л.С.Бергнинг илмий ишлари муҳим ўрин эгаллаган. Шу билан бирга, **“ИРГЖ Туркистон бўлими ахбороти”** нинг инқилобгача чиққан жилдларида тарих ва этнографияга оид қимматли маълумотлар, хусусан В.В.Бартольднинг асарлари жой олган.

1918 йилдан кейин, Рус география жамияти **“Императорлик”** деб аталиши тўхтатилгандан сўнг, Туркистон бўлимининг илмий тўпламлари **“Рус география жамиятининг Туркистон бўлими ахбороти”** номи остида чиқишни бошлади. Ушбу ном остида, беш йиллик танаффусдан сўнг 1922-1924 йиллар мобайнида **“Ахборот”**нинг 15, 16 ва 17-жилдлари чоп этилди.

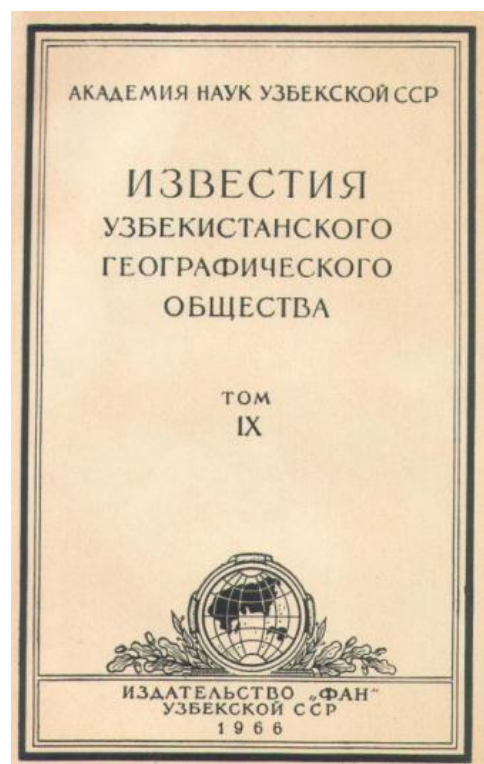
1928 йилда илмий ишларнинг 18-жилди чоп этилиб, у **“Давлат география жамиятининг Ўрта Осиё бўлими ахбороти”** деб номланган эди. 1929 йилда **Ахборот**нинг 19-жилди худди шундай ном остида чоп этилди.

1930 ва 1940-йилларда Жамиятнинг нашр фаолияти сезиларли даражада сустралди. Ушбу йиллар мобайнида **“Ўзбек География жамияти илмий ишлари”** деб номланган 2 та илмий тўплам нашр этилди: 1937 йилда 20-жилд ва 1948 йилда 21-жилд. Кўриб турганимиздек, жилдларнинг рақамланиши 1898 йилдан бошлаб узлуксиз ягон тартибда давом этиб келган. Ўша йиллардаги **“Ахборот”** жилдларида, нафақат ўша даврнинг йирик географлари бўлмиш Н.Г.Маллицкий, Л.А.Молчанов, Н.Л.Корженевский ва бошқалар, балки таниқли биологлар И.А.Райкова, Д.Н.Кашкаров, А.В.Благовещенский, Ўрта Осиё археология мактаби асосчиси ва унинг етакчи вакили академик М.Е.Массон, етук шарқшунос олим А.Э.Шмидт ва бошқа турдош фан соҳаларининг таниқли вакиллари томонидан ёзилган илмий асарлар жой олган эди.


**“Ўзбек география жамияти илмий ишлари”**нинг 21-жилди нашр этилганидан 7 йил ўтиб, 1955 йилда **“СССР География жамияти Ўзбекистон филиалининг ахбороти”** илмий тўплами **“Г”** рақами остида, яъни янгиланган нумерация асосида чоп этилди. **“Ўзбекистон География жамиятининг ахбороти”** журналининг амалдаги рақамланиши, унинг айнан шу сонидан бошланган бўлиб, то ҳозиргача давом этиб келмоқда. Юқорида келтирилган ном остида Ўзбекистон География жамиятининг илмий ишлари 7 жилдда нашр этилган бўлиб, VII жилди 1963 йилда чоп этилди. 1964 йилда **“Ўзбекистон География жамияти ахбороти”** деб номланган Жамият илмий ишлари туркумининг VIII жилди чиқарилди. Ушбу ном остида 1964-1971 йилларда Жамият илмий ишларининг VIII-XIII жилдлари чоп этилди.




а)



б)



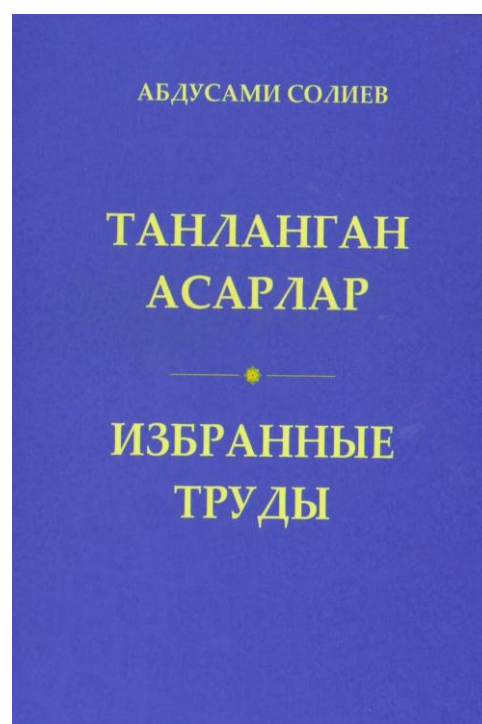
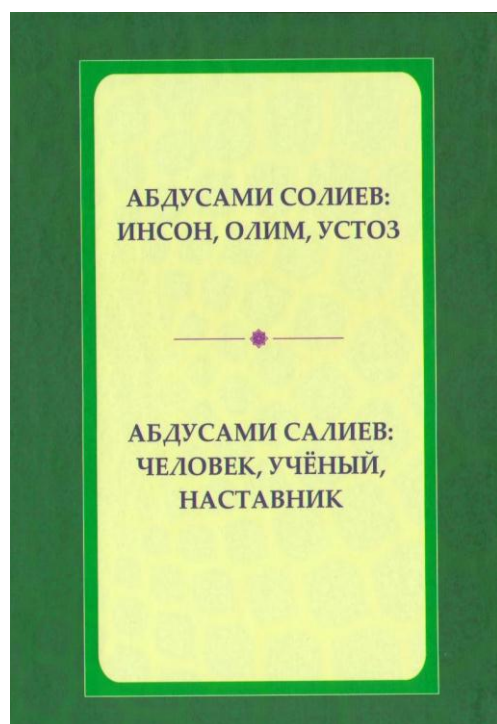
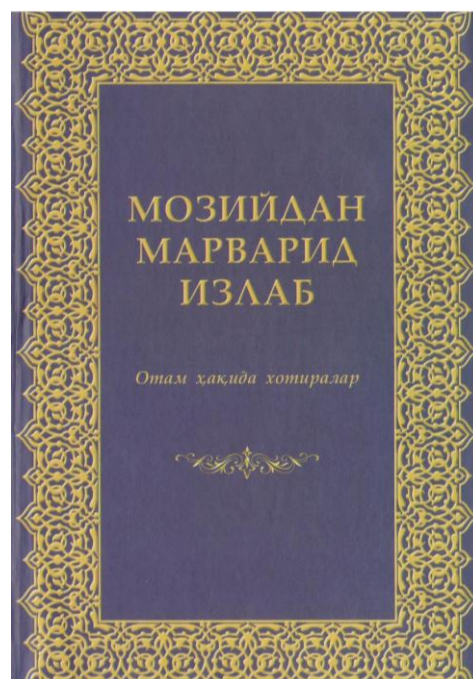

в)



г)

**Ўзбекистон География жамияти илмий тўпламларининг турли йиллардаги нашрлари**

- а) “Императорлик Рус география жамияти Туркистон бўлимнинг ахбороти”, 1-жилд, 2-қисм, 1899 й.; б) “Ўзбекистон География жамияти ахбороти”, IX жилд, 1966 й.; в) “Ўзбекистон География жамияти ахбороти”, 15-жилд, 1988 й.; г) “Ўзбекистон География жамияти ахбороти”, 53-жилд, 2018 й.



**Сўнгги йилларда нашр этилган, таниқли географлар хотирасига бағишланган, илмий ва биобиблиографик нашрлар**

1971 йилдан кейин “Ўзбекистон География жамияти ахбороти” узоқ вақт мобайнида чоп этилмади. “Ахборот”нинг чоп этилиши 1988 йилда 14-жилд (рақамланиш рим рақамларидан араб рақамларига ўзгартирилди) чиқарилиши билан қайта тикланди. 1989-1991 йиллар мобайнида ҳар йили “Ўзбекистон География жамияти ахбороти”нинг биттадан сони чоп этилган эди. 1991 йилда тўпلامнинг 17-жилди чоп этилди, бундан кейин 6 йил давомида Ўзбекистон География жамияти илмий ишлари нашр этилмади.

1997 йилда Ўзбекистон География жамиятининг 100 йиллигига бағишлаб “Ўзбекистон География жамияти ахбороти”нинг 2 қисмдан иборат

18-жилди чоп этилди. Ушбу жилддан бошлаб тўпламнинг титул саҳифасидаги сарлавҳаси ўзбек тилида ёзиб келинмоқда. “Ахборот”нинг 42-жилдидан бошлаб, титул саҳифасида журналнинг номи ўзбек ва рус тилларида берилмоқда.

Профессор А.С.Солиев раислиги даврида (2003-2016 йй.) “Ўзбекистон География жамияти ахбороти” тўпламлари илмий жиҳатдан сезиларли даражада ўзгарган. У бош муҳаррир сифатида 24-48 жилдларни нашрга тайёрлаган (47 ва 48-жилдлар олим вафотидан кейин нашр этилган, хусусан, 47-жилд унинг хотирасига бағишланган). Илмий журналнинг айрим сонлари республиканинг алоҳида ҳудудлари – Фарғона водийси, пойтахт минтақаси, Қуйи Амударё, Жануби-ғарбий Ўзбекистонга бағишланган эди. Журналнинг Олий аттестация комиссияси томонидан тавсия этилган даврий нашрлар рўйхатида киритилганлиги унинг юксак илмий даражасини тан олинганлигидан дарак бўлди.



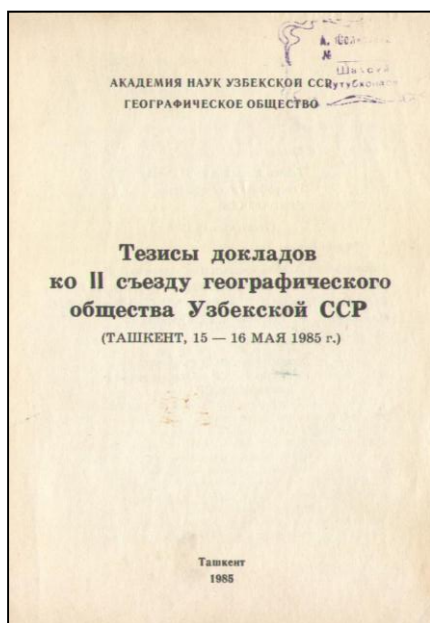
Ўзбекистон География жамиятининг ноширлик фаолияти “Ўзбекистон География жамияти ахбороти” журнали билан чекланмаган. Республиканинг таниқли географларига бағишланган илмий ва библиографик нашрларни тайёрлашга ҳам катта эътибор қаратилмоқда. Жумладан, сўнгги йилларда К.Гадоев ва С.Бердиеванинг “Ўзбек география фани фидойилари” (Т.: Ўзбекистон, 2015) илмий-биографик маълумотномаси, Ш.Р.Абдурахимова таҳрири остида география фанлари доктори, профессор Р.У.Раҳимбеков хотирасига бағишланган “Мозийдан марварид излаб” (Т.: Наврўз, 2016) деб номланган китоб, В.Н.Федорко, Ш.Б.Курбанов ва Ф.Т.Ражабовлар таҳрири остида тайёрланган география фанлари доктори, профессор А.С.Солиев хотирасига бағишланган “Абдусами Солиев: инсон, олим, устоз” (Т.: Мумтоз сўз, 2017) библиографик нашри, профессор А.С.Солиевнинг “Танланган асарлари” (Т.: Мумтоз сўз, 2018) шулар жумласидандир.

### **Ўзбекистон География жамиятининг съездлари ва конференциялари**

Съезд Ўзбекистон География жамиятининг юқори бошқарув органи бўлиб, жамият фаолиятини тартибга солувчи ташкилий қарор ва ҳужжатларни ишлаб чиқади. Ўзбекистон География жамиятининг I съезди 1980 йил Тошкент шаҳрида ўтказилиб, ҳозиргача унинг 9 та съезди ўтказилди. 1980-2000 йилларда Жамият съездлари ҳар беш йилда, 2000-2009 йиллар оралиғида ҳар уч йилда ўтказилди, 2009 йилдан кейин эса, Жамият низомига киритилган тегишли ўзгартиришларга мувофиқ, яна ҳар беш йилда ўтказиладиган бўлди.

Ўзбекистон География жамиятининг **I съезди**, юқорида таъкидланганидек, Тошкентда 1980 йилда бўлиб ўтди. Съезд иштирокчилари маърузаларининг тезислари алоҳида нашрда эълон қилинди.

Ўзбекистон География жамиятининг **II съезди** беш йил ўтиб, 1985 йил май ойида Тошкентда ўтказилди. Унинг якуни бўйича иштирокчиларнинг тезислари тўплам кўринишида чоп этилди.



**Ўзбекистон География жамиятининг турли йилларда нашр этилган съездлар материаллари:**

*II съезд (Тошкент, 1985), IV съезд (Тошкент, 1995), VIII съезд (Нукус, 2009) ва IX съезд (Тошкент, 2014)*

Республика География жамиятининг кейинги **III съезди** 1990 йил май ойида Тошкентда бўлиб ўтди. Ушбу съезд материаллари 4-жилдли тўпلام кўринишида нашрдан чиққан.

Ўзбекистон География жамиятининг **IV съезди** 1995 йил апрель ойида “Мустақиллик ва география” шиори остида ўтказилган бўлиб, Мустақиллик давридаги Жамиятнинг илк съезди ҳисобланади. Юқорида келтирилган сарлавҳа остида икки қисмдан иборат съезд материаллари чоп этилди.



2000 йил сентябрь ойида Самарқандда Ўзбекистон География жамиятининг **V съезди** бўлиб ўтди. Иштирокчиларнинг маърузалари “Ўзбекистон География жамияти ахбороти” нинг 21-жилдида чоп этилди.

Мамлакатимиз географларининг кейинги, **VI съезди** 2003 йил ноябрь ойида Фарғона шаҳрида ўтказилди. Ушбу съезднинг баъзи материаллари “Ўзбекистон География жамияти ахбороти” нинг 23-жилдида чоп этилди.

Ўзбекистон География жамиятининг **VII съезди** 2006 йилнинг ноябрь ойида пойтахтда - Тошкент шаҳрида бўлиб ўтди. Ушбу съезд материаллари дастлабки тўрт съезд сингари алоҳида нашрда чоп этилди. Аммо китобнинг ҳажми олдинги съезд нашрлари билан таққослаганда сезиларли даражада ошди, босиб чиқариш сифати эса анча юқори бўлди.

Ўзбекистон География жамиятининг **VIII съезди** Ўзбекистон география фани ва таълимининг марказларидан бири - Қорақалпоғистон пойтахти Нукус шаҳрида бўлиб ўтди. Ушбу съезд материаллари ҳам алоҳида йирик форматли нашр сифатида чиқарилди.

Республика География жамиятининг навбатдаги **IX съезди** 2014 йилнинг декабрь ойида Тошкент шаҳрида бўлиб ўтди.



**Қорақалпоқ давлат университети ва Ўзбекистон География жамияти томонидан Россия Фанлар академияси Тинч океан география институти ва Россия ижтимоий географлари ассоциацияси билан биргаликда ташкил этилган “Орол минтақаси ва қўшни худудларда комплекс географик тадқиқотларнинг муаммо ва истиқболлари” мавзудаги халқаро илмий-амалий конференцияси иштирокчилари (2018 йил 15 май, Нукус шаҳри)**

Ўзбекистон География жамияти мунтазам равишда олий ўқув юртлари ва илмий тадқиқот муассасалари билан биргаликда республика ҳамда халқаро даражадаги илмий-амалий конференциялар ва семинарлар ташкил этади. Масалан, 2010 йилдан 2018 йилгача Ўзбекистонда география фани ва таълимнинг долзарб масалаларига бағишланган 30 дан ортиқ республика миқёсидаги илмий-амалий конференциялар ва семинарлар ўтказилди. Пойтахтимиздаги олий ўқув юртлари ва илмий тадқиқот институтлари билан бир қаторда Самарқанд, Қорақалпоқ, Урганч, Андижон, Наманган, Фарғона университетлари негизида ҳам республика илмий-амалий анжуманлари мунтазам ўтказилиб келинмоқда.

Сўнгги йилларда Ўзбекистон География жамияти республикамиз олий ўқув юртлари билан ҳамкорликда қуйидаги халқаро илмий-амалий конференцияларни ўтказди: “Ўзбекистон Евросиё маконида: география, геоиктисодиёт, геоэкология” (2017 йил 11-12 май, Тошкент), “Орол минтақаси ва қўшни худудларида комплекс географик тадқиқотларнинг муаммо ва истиқболлари” (2018 йил 15-16 май, Нукусда Россия Фанлар академияси Узоқ Шарқ бўлими Тинч океан география институти ва Россия ижтимоий географлари ассоциацияси билан биргаликда), “География ва глобаллашув: назария ва амалиёт” (2018 йил 21 май, Андижон), “Геоинформатика соҳасидаги илмий тадқиқот ишлари: ҳозирги ҳолати ва истиқболлари” (2018 йил 19-20 октябрь, Тошкент).

### **Ўзбекистон География жамиятининг халқаро алоқалари**

Ўз фаолияти давомида Ўзбекистон География жамияти хорижий географлар билан илмий ва амалий ҳамкорликни ривожлантиришга катта эътибор берди. Жумладан, кўп томонлама муносабатлар Россия Федерацияси географлари билан ўрнатилди. 2015 йил октябрь ойида Москва шаҳрида Рус География жамиятининг 170-йиллигига бағишланган халқаро фестивалда Рус География жамияти Президенти С.К.Шойгу ва Ўзбекистон География жамияти раиси А.С.Солиев иштирокида ҳамкорлик тўғрисидаги шартнома имзоланди.

Ўзбекистон География жамияти ва Рус География жамияти ўртасидаги ҳамкорлик доирасида россиялик географлар ўз тадқиқотлари натижаларини “Ўзбекистон География жамияти ахбороти” журналида, Ўзбекистонда география бўйича ўтказиладиган халқаро ва республика илмий конференция материаллари тўпламларида, республикамиз географлари эса ўзларининг илмий ишларини Россиянинг илмий журналлари ва тўпламларида нашр этмоқдалар.



**2015 йил октябрь ойида Москва шаҳрида РГЖ 170-йиллигига бағишланган халқаро фистевалда Ўзбекистон География жамияти ва Рус География жамияти ўртасида ҳамкорлик тўғрисидаги шартномани имзолаш маросими**

Ўзбекистон География жамияти ва Рус География жамиятининг ижодий ҳамкорликнинг муҳим саҳифалари РГЖ Пенза бўлими томонидан ташкил этилган 2018 йил октябрь ойидаги “Современный этномир” экспедицияси бўлди. Унинг мақсади Ўзбекистондаги рус ва русийзабон аҳолининг турмуш тарзи ва маданиятини ўрганиш эди. Ўзбекистон География жамияти вакиллари Тошкент, Самарқанд ва Бухородаги объектларни мақсадли ўрганишда экспедициянинг ишида бевосита иштирок этдилар.



а)



б)

**РГЖнинг Пенза бўлимининг “Современный этномир” экспедицияси  
аъзолари Ўзбекистон географлари билан:**

**а) Мирзо Улуғбек номидаги Ўзбекистон Миллий университетида;**

**б) Самарқанд давлат университетида**

Россия экспедицияси иштирокчиларига Ўзбекистонда рус ва русийзабон аҳолининг динамикаси ва ҳудудий таркиби, республикада рус тили ва маданиятининг тарқалишидаги ҳудудий тафовутлар билан боғлиқ илмий ва статистик маълумотлар берилди. Экспедиция натижаларига кўра, Россиядаги турли босма ва электрон нашрларда Ўзбекистон ва унда рус тили ва маданиятининг ривожланишига оид бир қатор илмий ва илмий-публицистик мақолалар чоп этилди, шунингдек, Пенза шаҳрида Ўзбекистонга бағишланган кенг кўламли фотоқўрғазма ташкил этилди.

Ўзбекистон География жамияти билан Россия ижтимоий географлари ассоциацияси (АРГО) ўртасидаги ҳамкорлик – ижтимоий-иқтисодий география соҳасида фаол ривожланмоқда. Бу борадаги кўп томонлама муносабатларининг ривожланиши Ўзбекистон География жамияти собиқ раиси профессор А.С.Солиев ва АРГО уюшмасининг асосчиси ва президенти профессор А.Г.Дружинин ўртасида алоқалар ўрнатилишидан бошланди.

2011 йил апрел ойида В.П.Астафьев номидаги Красноярск давлат педагогика университети негизида Россия ижтимоий географлари ассоциациясининг Ўзбекистон География жамияти билан ҳамкорликда ташкил этилган “География, тарих ва геоэкология илм-фан ва инновацион таълим хизматида” мавзусидаги халқаро илмий-амалий конференцияси бўлиб ўтди. Мазкур анжуман ялпи мажлисининг дастурида илмий маърузаси билан профессор А.С.Солиев иштирок этди.



**Красноярск давлат педагогика университети ректори, профессор Н.И.Дроздов, Ўзбекистон География жамияти раиси, профессор А.С.Солиев, КДПУ иқтисодий география кафедраси мудири, профессор А.И.Шадрин (2011)**

2014 йилда Ўзбекистон География жамияти ва Россия ижтимоий географлари ассоциацияси ўртасида ҳамкорлик тўғрисидаги битим имзоланди. 2014 йилда АРГО томонидан нашр этилган “Феномен культуры в российской общественной географии (экспертные мнения, аналитика, концепты)” монографиясини шакллантиришда А.С.Солиев ва В.Н.Федорко Ўзбекистон Республикасида рус маданиятининг ижтимоий-географик таҳлилига бағишланган тадқиқотлари билан қатнашдилар. Шу йили А.С.Солиев Санкт-Петербургдаги АРГО нинг V ассамблеясида иштирок этди ва “АРГО нинг фахрий хорижий аъзоси” дипломи билан тақдирланди.



**Профессор А.С.Солиев РФА Академиги П.Я.Бакланов ва АРГО президенти, профессор А.Г.Дружинин билан биргаликда АРГОнинг V Ассамблеясида (Санкт-Петербург, 2014 й.)**

Ўзбекистон География жамияти ва Россия ижтимоий географлари ассоциацияси ўртасида илмий журналларда (“Ўзбекистон География жамияти ахбороти” ва “Социально-экономическая география. Вестник АРГО”) илмий мақолаларни чоп эттириш бўйича ўзаро алмашинув амалиёти йўлга қўйилган.

2018 йил май ойида Россия ижтимоий географлари ассоциацияси президенти, профессор А.Г.Дружинин ўзининг илмий изланувчиси В.Н.Федорконинг география фанлари бўйича фалсафа доктори (PhD) диссертациясини ҳимояси муносабати билан Тошкентга ташриф буюрди. А.Г.Дружинин Ўзбекистон Миллий университети География ва табиий ресурслар факультети раҳбарияти билан учрашди. Бу учрашув натижасида ЎзМУ География ва табиий ресурслар факультети ҳамда Калининград шаҳридаги И.Кант номидаги Балтика Федерал университетининг Табиатдан фойдаланиш, ҳудудий ривожланиш ва шаҳарсозлик институти ўртасида ўзаро ҳамкорликни ривожлантириш тўғрисида шартнома имзоланди.

2018 йилнинг августида Тошкент ва Калининград географлари ўртасида ижодий алоқаларни мустаҳкамлаш ва ривожлантириш доирасида В.Н.Федорко Калининград шаҳрига ташриф буюриб, “Болтиқбўйи минтақаси – ҳамкорлик ҳудуди-2018: Россия ғарбий чегараси бўйлаб трансмиллий ҳамкорлик муаммо ва истикболлари” мавзусидаги халқаро илмий-амалий конференцияда иштирок этди.



**Мирзо Улуғбек номидаги ЎзМУ География ва табиий ресурслар факультети ва Иммануил Кант номидаги Болтиқ Федерал университетининг Табиатдан фойдаланиш, ҳудудий ривожланиш ва шаҳарсозлик институти ўртасидаги ўзаро ҳамкорлик тўғрисида шартноманинг имзоланиши, 2018 йил 2 май**

Шубҳасиз, Ўзбекистон ва Россия географлари ўртасидаги ҳамкорликнинг жадал суръатлар билан ривожланиши, янги йўналиш ва

қўринишларга эга бўлаётгани келажакда ҳам турли умумий илмий-амалий лойиҳаларни ишлаб чиқилишига умид бағишламоқда.

Ўзбекистон География жамияти Қозоғистон географлари билан ҳам узок тарихи ва мустаҳкам пойдеворга эга бўлган ижодий алоқаларни ривожлантирмоқда.

Профессорлар А.С.Солиев, М.Маматқулов, Ҳ.Вахабов, А.Н.Нигматов узок йиллар мобайнида Фаробий номидаги Қозоғистон Миллий университети ва Қозоғистон Республикаси Фанлар академияси тизимидаги География институти қошидаги география фанлари бўйича илмий даражалар берувчи Кенгашларнинг аъзолари бўлганлар. Шунингдек, уларнинг ишида илмий маслаҳатчи ва расмий оппонентлар сифатида иштирок этганлар.

Ўзбекистон географлари Қозоғистондаги илмий-амалий конференцияларда мунтазам иштирок этадилар, Ўзбекистон География жамияти томонидан ташкил этилган конференцияларда эса кўшни мамлакатдаги ҳамкасбларимиз доимо қатнашиб келадилар. Қозоғистонлик географлар тадқиқот натижаларини “Ўзбекистон География жамияти ахбороти” журналида нашр этадилар. Ўзбек географлари, ўз навбатида, илмий ишларини Қозоғистонда чоп этиладиган “Вестник КазНУ. Серия географическая”, “Вопросы географии и геоэкологии” журналларида нашр этадилар.



**Астанада Қозоқ География жамиятининг ташкилий Съезида  
Ўзбекистон География жамияти раиси, профессор А.С.Солиевнинг  
маърузаси (2010 й.)**

Ўзбекистон ва Туркманистон географлари ўртасидаги муносабатлар узок анъаналарга эга. Бир қатор ўзбекистонлик географлар, хусусан, И.Назаров, А.Зокиров, У.Нуров, Б.Бахритдинов турли йилларда Ашхобдаги Туркманистон Фанлар академиясининг Чўллар институти

(ҳозирги кунда Туркменистон Атроф-муҳитни муҳофаза қилиш ва ер ресурслари Давлат Қўмитаси тасарруфидаги Чўллар, ўсимлик ва ҳайвонот дунёси Миллий институти) қошидаги Ихтисослашган кенгашда ўз номзодлик ва докторлик диссертацияларини ҳимоя қилган эдилар. Шу билан бирга, туркман географларидан Б.Суюндуков, М.Худаяров ва бошқалар ўз илмий ишларини Тошкентда ҳимоя қилганлар.

Ўзбекистонлик географлар Туркменистонда ўтказиладиган география ва экология масалаларига бағишланган халқаро конференциялар ва семинарларда, туркман ҳамкасблари, ўз навбатида, Ўзбекистондаги тегишли илмий-амалий тадбирларда маъруза ва мақолалари билан иштирок этадилар.



**География фанлари докторлари, профессорлар А.С.Солиев ва Э.И.Чембарисов Туркменистон Фанлар Академияси академиги, РФА мухбир аъзоси А.Г.Бабаев билан Ашхабод шаҳрида**

Ўзбекистонлик географлар ўз мақолаларини “Проблемы освоения пустынь” халқаро илмий-амалий журналида, туркман географлари эса ўз тадқиқотлари натижаларини “Ўзбекистон География жамияти ахбороти” илмий журналида нашр эттирмоқда. “Проблемы освоения пустынь” журналининг халқаро таҳририятига турли йилларда ўзбек географлари, профессорлар А.С.Салиев, Э.И.Чембарисов ва Л.А.Алибековлар аъзо бўлган. Маҳаллий ва хорижий нашрларда Туркменистон Фанлар академиясининг академиги, РФА мухбир аъзоси А.Г.Бабаев ва Самарқанд давлат университети профессори Л.А.Алибеков ҳаммуаллифлигида яратилган Марказий Осиёда чўлланишга қарши курашиш муаммолари, минтақанинг Орол экологик инқирози шароитида барқарор ривожланиш истиқболлари ва географик асосларига бағишланган бир нечта мақолалари чоп этилган.

Умуман олганда, Ўзбекистон География жамиятининг халқаро алоқалари жадал ривожланиб бормоқда. Келажакда бу борада халқаро грантлар, лойиҳалар, экспедициялар, кўшма конференциялар ўтказиш каби тадбирларга алоҳида эътибор бериш лозим бўлади.



## Хулоса

Ўзбекистон География жамияти тарихи ва замонавий ривожланиши ҳақида юқорида келтирилган қисқача баёндан кўриниб турганидек, 120 йилдан ортиқ вақт мобайнида Жамият мамлакатнинг сиёсий ва ижтимоий-иқтисодий ҳаётидаги тарихий воқеалар билан боғлиқ кўплаб ўзгаришларга дуч келди. Бироқ, Ўзбекистон География жамияти барча замонларда географик тадқиқотларни ташкиллаштириш ва мувофиқлаштириш, географларнинг илмий асарларини нашр этиш ва географик билимларни тарғиб қилишда муҳим рол ўйнаган. Жамиятнинг раислари, вице-президентлари ва илмий котиблари сифатида республиканинг энг йирик географлари география фани ва таълими манфаати учун самарали иш олиб бордилар. Ўзбекистон География жамиятининг тарихи бизнинг мамлакатимизда география фанининг ривожланиш тарихини акс эттириши, унинг етакчи вакиллари доимо жамият фаоллари орасида бўлганлигини таъкидлаш лозим.

Ҳозирги босқичда Ўзбекистон География жамиятининг янги даражада муваффақиятли ривожланиши учун қуйидаги чора-тадбирларни амалга ошириш мақсадга мувофиқ:

- аъзоларининг даврий равишда илмий-амалий семинарларини ўтказиш амалиётини қайта тиклаш, хусусан, бундай анжуманларда ёш географларнинг диссертация тадқиқотлари натижаларини муҳокама қилиш;

- йирик илмий тадқиқот лойиҳалари ва оммабоп илмий лойиҳаларни амалга ошириш учун республика ва халқаро даражадаги грантлар танловларида иштирок этиш. Бу борада, жумладан, “Ўзбекистон табиати, аҳолиси ва иқтисодиёти” (ёхуд “Ўзбекистон геосистемалари”) мавзуидаги фундаментал илмий монографияни тайёрлаш, республикаимизда география фанининг ривожланиш тарихига оид туркум асарларини яратиш, мамлакат ҳудудлари шаҳарларининг замонавий ижтимоий-иқтисодий ривожланишининг тавсифи батафсил келтирилган “Ўзбекистоннинг кичик ва ўрта шаҳарлари” китобини нашр этиш, чунки миллий иқтисодиёт ҳудудий тузилмасининг Мустақиллик йилларидаги ўзгаришига бағишланган тадқиқотлар жуда қизиқарли ва долзарб лойиҳалар бўлиши аниқ. Ушбу рўйхатга турли хил мазмундаги картографик асарларни яратиш, Ўзбекистон турли ҳудудларининг рекреацион ва туристик ресурсларини илмий баҳолаш ва тарғиб қилишга бағишланган тадқиқотлари билан тўлдириш мумкин;

- бошқа мамлакатлар география жамиятлари билан илмий-амалий анжуманларни, экспедиция тадқиқотларини, илмий монографиялар ва мақолалар тўпламларини нашр қилиш борасида халқаро ижодий алоқаларни кенгайтириш ва кучайтириш;

- Ўзбекистон География жамияти ҳудудий бўлимлари фаолиятини расмий асосда йўлга қўйиш ва фаоллаштириш ва бошқалар.



**Федорко В.Н., Эгамбердиев А.,  
Курбанов Ш.Б., Ражабов Ф.Т.**

# **ГЕОГРАФИЧЕСКОЕ ОБЩЕСТВО УЗБЕКИСТАНА**



**Ташкент – 2019**



## Введение

В истории географических исследований, начиная с 19-столетия, большую роль играла деятельность национальных географических обществ, самым старым из которых считается Королевское географическое общество, основанное в Лондоне в 1830 году. В 1845 году было создано Русское географическое общество, под началом которого в позапрошлом веке были организованы многие крупные научные экспедиции, в частности по исследованию природы Средней Азии и культуры её народов. Во многом именно с развитием научно-исследовательской и просветительской деятельности Русского географического общества на территории Средней Азии связано формирование региональных центров и школ географической науки.

Основываясь на материалах работ А.М.Акрамходжаева [2] и З.М.Акрамова [3], долгие годы руководивших Географическим обществом Узбекистана, а также крупнейшего знатока истории географических исследований Средней Азии А.А.Азатьяна [1], считаем правомерным отсчитывать начало истории Географического общества Узбекистана со дня основания Туркестанского отдела Императорского Русского географического общества – 12 марта 1897 года. Следовательно, история Географического общества Узбекистана превышает 120 лет. Это позволяет называть его одним из старейших научных обществ республики и, очевидно, одним из немногих, история которых не прерывалась всё это время, несмотря ни на какие социальные потрясения.

Вместе с тем, на сегодняшний день отсутствуют не только крупные историко-научные исследования, но даже сравнительно подробные очерки, в которых были бы достаточно полно отражены основные вехи столь долгой истории Географического общества Узбекистана и показана преемственность его деятельности за весь период его существования с конца 19-столетия до наших дней.

В предлагаемом Вашему вниманию издании, посвящённом исследованию основных исторических вех деятельности Географического общества Узбекистана с момента его организации до настоящего времени, рассматриваются следующие вопросы:

- история создания Географического общества Узбекистана и его деятельность на первоначальном этапе;
- организационная трансформация Общества в различные исторические периоды;
- председатели Географического общества Узбекистана и их роль в развитии географических исследований в стране;
- история издания научных трудов Географического общества Узбекистана;
- история проведения съездов и конференций Географического общества Узбекистана;
- международные связи Географического общества Узбекистана.

## **Создание Географического общества Узбекистана и его деятельность на первоначальном этапе**

Вторая половина XIX – начало XX-века вошли в историю географических исследований Средней Азии как **классический период** изучения природы края [1]. В это время усилиями таких крупнейших путешественников и учёных-природоведов своего времени, как П.П.Семёнов-Тяншанский, Н.А.Северцов, А.П.Федченко, И.В.Мушкетов, А.Н.Краснов, В.Ф.Ошанин, Л.С.Берг, было сформировано научное представление о Среднеазиатской физико-географической стране, её естественных границах и важнейших особенностях региональных топографических, орографических, геотектонических, биоклиматических условий. Почти все экспедиции этого периода, заложившие основу физико-географических знаний о Средней Азии (Туркестане), организовывались и освещались в научной среде Императорским Русским географическим обществом (ИРГО).

К концу XIX-века в среде географов, работавших в Туркестане, возникла идея открытия регионального отдела ИРГО. Мысль о создании Туркестанского отдела ИРГО принадлежала тогдашнему учёному секретарю Общества в Петербурге, исследователю Тянь-Шаня Ф.Р.Остен-Сакену [2]. Эта идея была активно поддержана вице-президентом, фактическим председателем ИРГО (формальным председателем был один из Великих князей – представителей Царской фамилии), первооткрывателем Туркестана для русской географии, П.П.Семёновым-Тяншанским. В результате Туркестанский отдел ИРГО был учреждён в 1897 году по ходатайству Туркестанского генерал-губернатора барона А.Б.Вревского. **12 марта 1897 года** состоялось первое заседание Туркестанского отдела ИРГО в Ташкенте. На этом заседании было принято «Положение о Туркестанском отделе ИРГО», согласно которому главной задачей Отдела было исследование края в географическом и статистическом отношении, а также пропаганда научных знаний. Председателем был избран известнейший топограф Туркестана, генерал от инфантерии Станислав Иванович Жилинский (1834-1901). Активную роль в деятельности Туркестанского отдела ИРГО с первых дней его создания играли энтомолог и путешественник В.Ф.Ошанин (заместитель председателя Отдела с момента его основания), историк и географ Н.Г.Маллицкий, орнитолог Н.А.Зарудный, геодезист П.К.Залесский, археолог И.Г.Пославский (дед профессора О.Ю.Пославской), классик русской физической географии Л.С.Берг. Всего в первый год работы Туркестанского отдела ИРГО в нём насчитывалось 72 члена [5].

Основными направлениями экспедиционных исследований Туркестанского отдела ИРГО в первые годы его работы стало изучение крупнейших озёр Средней Азии – Аральского моря, Балхаша и Иссык-Куля, высокогорных районов Тянь-Шаня и Памира. Виднейшие заслуги в комплексном физико-географическом исследовании Арала и Балхаша принадлежали **Льву Семёновичу Бергу**, который руководил Аральскими

экспедициями Отдела в 1899-1902 гг. и в 1907 г. В 1908 году увидел свет его классический труд «Аральское море. Опыт физико-географической монографии». Крупнейшим же исследователем высокогорных районов края ещё в начале XX-столетия стал **Николай Леопольдович Корженевский** (1879-1959), которому принадлежат огромные заслуги в исследовании Памира. Позже этот путешественник и географ стал ведущим учёным-географом Средней Азии, и ему принадлежит особое место в истории Географического общества Узбекистана, о чём ещё будет сказано в нашей статье.

С первых дней существования Туркестанского отдела ИРГО начала функционировать его библиотека. Она ещё в 1899 году была открыта в здании Публичной библиотеки. Библиотека Отдела систематически пополнялась, и к 1915 году в ней уже насчитывалось более 4500 томов. Книги выдавались и на дом. К 1915 году библиотека Отдела поддерживала книгообмен со 122 русскими и 20 зарубежными научными обществами [9].

### **Организационная трансформация Туркестанского отдела ИРГО в последующие годы**

В 1917 году Русское географическое общество перестало именоваться с приставкой Императорское в связи с известными всем историческими событиями 100-летней давности. В структуре Русского географического общества при этом сохранялся Туркестанский отдел.

В 1925 году Русское географическое общество было переименовано в Государственное географическое общество (ГГО). Туркестанский отдел в том же 1925 году был преобразован в **Среднеазиатский отдел ГГО**.

В 1930 году на базе Среднеазиатского отдела ГГО был образован **Узбекистанский филиал Государственного географического общества**. С 1940 года, в связи с переименованием ГГО в Географическое общество СССР, научное общество географов республики стало именоваться **Узбекистанским филиалом Географического общества СССР**.

В 1953 году Узбекистанский филиал Географического общества СССР стал функционировать при Президиуме Академии наук Узбекской ССР [8]. В 1964 году Узбекистанский филиал Географического общества СССР был преобразован в **Узбекистанское географическое общество (Географическое общество Узбекской ССР)**.

После обретения республикой Независимости в 1991 году профессиональное объединение географов нашей страны стало называться **Географическим обществом Узбекистана**.

После утраты в 1997 году Отделом географии самостоятельного организационного статуса при Президиуме Академии наук республики и перехода его в структуру Института сейсмологии АН РУз, где в 2006 году он был преобразован в лабораторию геоэкологии, связи Географического общества с Академией наук Узбекистана фактически прекратились.

С 2001 года Географическое общество Узбекистана функционирует как негосударственная некоммерческая организация, зарегистрированная в этом качестве Министерством юстиции Республики Узбекистан. Действующий Устав Географического общества Узбекистана был утвержден 14 марта 2001 года, при этом на IX Съезде Общества в декабре 2014 года в него были внесены некоторые поправки.

### Председатели Географического общества Узбекистана

Большую роль в организации деятельности Географического общества Узбекистана и достижениях им определённых успехов на различных этапах его истории играли председатели (президенты) Общества. Основываясь на материалах А.М.Акрамходжаева и Р.Л.Югая [2] и публикациях, посвящённых жизни выдающихся географов Узбекистана [4;6;7;10;11;12], нам удалось составить полный список бывших руководителей Географического общества республики (см. таблицу 1).

Таблица 1

#### Председатели Географического общества Узбекистана

№	Ф.И.О.	Годы жизни	Годы председательства	Сфера научной деятельности
1	С.И.Жилинский	1838-1901	1897-1900	Топография, астрономия
2	В.Ф.Ошанин	1844-1917	1900-1906	Энтомология, физическая география
3	Н.Г.Маллицкий	1873-1947	1906-1947	Этнография, топонимика, физическая география, гидрология
4	Л.А.Молчанов	1878-1962	1947-1953	Климатология, лимнология, зоология
5	Н.Л.Корженевский	1879-1959	1953-1959	Гляциология, физическая география
6	В.Л.Шульц	1908-1976	1959-1972	Гидрология
7	Л.Н.Бабушкин	1902-1976	1972-1976	Агроклиматология, физическая география
8	А.М.Акрамходжаев	1920-1996	1976-1996	Геология нефти и газа
9	З.М.Акрамов	1923-2003	1996-2003	Экономическая география
10	А.С.Салиев	1943-2016	2003-2016	Экономическая география
11	Ф.Х.Хикматов	Род. в 1952	2016-наст.вр.	Гидрология

Первым председателем Туркестанского отдела ИРГО был выдающийся топограф **Станислав Иванович Жилинский** (1838-1901). С.И.Жилинский руководил первыми топографическими съёмками Ферганской долины, Семиречья и других районов Средней Азии. Его исследования способствовали точному определению географических координат и





**С.И.Жилинский**  
(1838-1901)

абсолютных высот многих пунктов на территории края. Он является автором первых топографических карт различных частей Средней Азии. Будучи военным офицером, он имел звание генерала от инфантерии (пехоты) и был кавалером многих воинских наград Российской империи и Бухарского эмирата. С.И.Жилинский руководил Туркестанским отделом ИРГО со дня его основания до 1900 года, когда он подал в отставку и вернулся к себе на родину, в Тамбовскую губернию.

После С.И.Жилинского председателями Туркестанского отдела ИРГО стали избираться генерал-губернаторы края, что соответствовало традициям того времени. Фактическое же

руководство осуществлялось заместителем председателя, которым с 1897 года по 1906 год был выдающийся биолог и географ, крупный исследователь природы Средней Азии **Василий Фёдорович Ошанин** (1844-1917). В 1880-1890-е годы он исследовал природу Алайскую долину, Бадахшан и Памир. В результате этих экспедиций им были открыты имеющий важное орографическое значение хребет Петра Первого (Великого) и ледник Федченко – крупнейший ледник в Средней Азии. Как биолога его интересовала, в основном, энтомофауна (насекомые) Средней Азии. Он считается первооткрывателем многих видов насекомых нашего края. Им на основе обширных полевых исследований были выявлены некоторые географические закономерности распространения энтомофауны Средней Азии. Связывая свою научную деятельность с запросами практики, он многие годы руководил работой Ташкентской шелковичной станции, способствовал становлению научных основ шелководства в Средней Азии. Будучи одним из основоположников Туркестанского отдела ИРГО, В.Ф.Ошанин был его фактическим председателем(официально – заместителем председателя) до 1906 года, когда он уехал из Туркестана.



**В.Ф.Ошанин**  
(1847-1917)

После отъезда В.Ф.Ошанина из Ташкента в 1906 году, пост заместителя председателя Отдела, а значит, фактического его председателя перешёл к крупному историку и географу **Николаю Гурьевичу Маллицкому** (1873-1947). До 1918 года он оставался заместителем председателя Туркестанского отдела ИРГО, а в 1918 году, уже после революционных событий 1917 года, он был избран председателем Отдела. Н.Г.Маллицкий руководил работой



**Н.Г.Маллицкий  
(1873-1947)**

Географического общества Узбекистана до своей смерти в 1947 году. Следовательно, именно Н.Г.Маллицкий дольше других выдающихся географов Узбекистана руководил Географическим обществом республики – в общей сложности более 40 лет.

В 1895 году после окончания исторического отделения Санкт-Петербургского педагогического университета он приехал в Ташкент, где начал свою научно-педагогическую деятельность в качестве преподавателя истории и географии в гимназии. Он достаточно быстро в совершенстве выучил узбекский, таджикский и арабский языки, что оказало ему огромную помощь в его

исторических и географических исследованиях края. В 1901-1906 гг. Н.Г.Маллицкий был главным редактором «Туркестанских ведомостей» - первой газеты в Средней Азии. С января 1907 года и до Февральской революции 1917 года он был градоначальником города Ташкента. С 1918 года он преподавал в Туркестанского университете (с 1920 - САГУ). В 1920-е годы он вёл разнообразные исследования по географии, топонимике и этнографии Средней Азии. Его работы «Махалли и мавзе Ташкента», «Мусульманский сонник» и другие широко используются историками поныне. В начале 1930-ых годов пережил арест и ссылку в Чимкент, вернулся в Ташкент в 1934 году. Во время войны он выполнил физико-географическое описание ряда районов Средней Азии по заданию Туркестанского военного округа. В 1943 году он отправил в Москву свою работу «Динамика водных ресурсов Средней Азии» на соискание учёной степени доктора географических наук. Однако работа затерялась, но 8 марта 1945 года Н.Г.Маллицкому была присвоена учёная степень доктора географических наук без защиты диссертации. В том же году он получил почётное звание заслуженного деятеля науки республики. 30 октября 1947 года Н.Г.Маллицкий скончался от инфаркта.

После смерти Н.Г.Маллицкого в 1947 году председателем Узбекистанского филиала ВГО стал известный зоолог и географ, один из основоположников климатологии в Средней Азии профессор **Лев Александрович Молчанов** (1878-1962), который занимал этот пост до 1953 года. В начале прошлого столетия Л.А.Молчанов активно участвовал в работе экспедиции В.А.Русанова на острова Новая Земля. С 1911 года занимался исследованием природы Средней Азии. В 1920-е годы вместе с Р.Р.Циммерманом заложил основы среднеазиатской климатологической школы. Этим учёным принадлежат первые опыты климатографического описания Средней Азии и её частей, а также климатического районирования

края, опубликованные в 1922-1924 годах. Перу Л.А.Молчанова принадлежат работы «К вопросу о климатическом районировании хлопкового района» (1925), «Климат Таджикистана» (1925), «Климат Туркмении» (1929), «Климат Узбекистана» (1934), «Климатические условия наиболее теплых районов Средней Азии» (1935) и другие. Параллельно с климатологическими исследованиями, Л.А.Молчанов активно занимался геологическими, лимнологическими и орнитологическими изысканиями, результаты которых отражены в ряде научных монографий учёного, опубликованных в 1920-1950-ые годы. Таким образом, профессор Л.А.Молчанов внёс крупный вклад в развитие нескольких отраслей естествознания в Узбекистане, в частности, климатологии, гидрологии, геологии, зоологии и биогеографии.

В 1953 году Президентом (так стала называться должность руководителя Общества) Географического общества Узбекистана стал **Николай Леопольдович Корженевский** (1879-1959). К тому времени он был уже признанным лидером, корифеем гляциологии и физической географии Узбекистана, главой Среднеазиатской описательно-географической школы. Как географ-исследователь он внёс огромный вклад в изучение Памира, стерев с его карты многие «белые пятна». Он также считается пионером гляциологической науки в нашей стране, так как опубликовал первую монографию по ледникам Средней Азии – «Муксу и её ледники» в 1927 году. В 1928 году была опубликована работа Н.Л.Корженевского «К вопросу о теоретических типах ледников Средней Азии» (1928) – первый опыт построения генетической классификации ледников края, а в 1930 году – ставшая классической монография учёного «Каталог ледников Средней Азии», где впервые было выполнено научное обобщение данных об оледенении гор Средней Азии. В 1937 году Н.Л.Корженевскому без защиты диссертации была присвоена учёная степень доктора географических наук. В том же году он стал заведующим кафедрой физической географии САГУ, образованной в 1935 году, и оставался на этой должности до своей смерти в 1959 году. С начала 1940 годов он параллельно возглавлял геолого-геоморфологическую секцию в Институте геологии АН Узбекистана. В 1947 году он был избран членом-корреспондентом АН республики. Под научным руководством Н.Л.Корженевского в 1943 году защитил кандидатскую диссертацию Н.Д.Далимов – первый узбек-кандидат географических наук. До своей кончины Н.Л.Корженевский успешно возглавлял Географическое общество Узбекистана, которое, как уже отмечалось ранее, с 1953 года функционировало в системе Академии наук. Именно в бытность Н.Л.Корженевского руководителем Общества



**Н.Л.Корженевский**  
(1879-1959)



**В.Л.Шульц  
(1908-1976)**

выпуски его трудов стали выходить со сравнительной регулярностью с 1955 года.

После Н.Л.Корженевского Президентом Географического общества Узбекистана стал **Виктор Львович Шульц** (1908-1976) – создатель научной школы горной гидрологии Средней Азии. Профессор, доктор географических наук В.Л.Шульц внёс огромный вклад в становление гидрологической науки в Средней Азии, принимал деятельное участие в научном обосновании многих значимых для своего времени водохозяйственных проектов в Узбекистане. В его работе «Реки Средней

Азии», увидевшей свет в 1949 году, были на фундаментальном уровне обобщены многолетние исследования учёного в области питания рек Средней Азии, разработана классификация рек края по источникам питания. Эта работа стала основанием для присуждения В.Л.Шульцу учёной степени доктора географических наук. В последующие годы профессор В.Л.Шульц издал такие крупные работы, как «Таяние снежников Средней Азии», «Гидрография Средней Азии», «Указания к производству расчетов стока в условиях Средней Азии». По результатам поездок в Афганистан в 1957 и 1967 написал исследовательскую работу «Реки Афганистана». Профессор В.Л.Шульц около четверти века (1949-1972) заведовал кафедрой гидрологии суши САГУ, одним из основателей которой он был, внёс значительную лепту в подготовку высококвалифицированных специалистов по гидрологии и водному хозяйству. В.Л.Шульц руководил Географическим обществом Узбекистана в 1959-1972 годах.

Следующим Президентом Географического общества республики стал основоположник агроклиматологии в Узбекистане профессор **Леонид Николаевич Бабушкин** (1902-1976). Общеизвестны особые заслуги Л.Н.Бабушкина в становлении агроклиматологии Узбекистана и достижениях ею крупных научно-практических высот, роль и значение исследований этого учёного в разработке методики агроклиматического описания и районирования Средней Азии. Поздний период научно-педагогического творчества Л.Н.Бабушкина ознаменован крупными исследованиями в области региональной физической географии и ландшафтоведения, выполненными совместно с Н.А.Когаем, в частности разработкой классической схемы физико-географического районирования Узбекистана. Представляется неслучайным, что на вершине своих научных достижений и признания в масштабах всего Союза в качестве главы



**Л.Н.Бабушкин  
(1902-1976)**



**А.М.Акрамходжаев  
(1920-1996)**

ташкентской школы физической географии и ландшафтоведения профессор Л.Н.Бабушкин в 1972-1976 годах возглавлял Географическое общество Узбекистана.

После смерти Л.Н.Бабушкина в 1976 году Президентом Географического общества Узбекистана стал доктор геолого-минералогических наук, академик АН Узбекистана **Абид Муратович Акрамходжаев** (1920-1996).

А.М.Акрамходжаев был организатором и директором Института геологии и разведки нефтяных и газовых месторождений Министерства геологии Узбекистана (с 1959), основоположником узбекской научной школы в области нефтяной геологии и литологии. В начале 1970-ых годов им был предложен новый вариант объёмно-генетического метода подсчёта прогнозных запасов нефти и газа. В 1979 году академик А.М.Акрамходжаев стал лауреатом Государственной премии СССР за открытие и разведку крупных запасов газа, газового конденсата и газовой серы в рифовых комплексах Узбекистана. Возглавляя Географическое общество Узбекистана в течение 20 лет, т.е. в 1976-1996 годах, А.М.Акрамходжаев внёс большой вклад в организационное развитие Общества. В бытность его Президентом Географического общества республики были организованы 4 съезда Общества, в частности I-съезд в 1980 году. В последующем съезды Географического общества Узбекистана проходили регулярно, через каждые 5 лет.

В 1996-2003 годах Президентом Географического общества Узбекистана был лауреат Государственной премии Узбекской ССР имени Беруни, заслуженный деятель науки республики, доктор географических наук, профессор **Зиёвутдин Мухитдинович Акрамов** (1923-2003), который многие годы до того был вице-президентом Общества и активно участвовал в организации всех его значимых мероприятий. Именно в бытность З.М.Акрамова президентом Географического общества Узбекистана, был разработан и принят действующий Устав Общества как негосударственной некоммерческой организации.

Необходимо отметить, что З.М.Акрамову принадлежит особое место в истории географической науки Узбекистана. В 1953 году он защитил в МГУ под руководством профессора Ю.Г.Саушкина кандидатскую диссертацию на тему «Наманганская область: экономико-географическая характеристика». Через 8 лет, в 1961 году, он, защитив докторскую диссертацию на тему «География сельского хозяйства Самаркандской и



**З.М.Акрамов  
(1923-2003)**

Бухарской областей», стал первым доктором наук по направлению экономической географии в Узбекистане. Уже в те годы З.М.Акрамов выдвинулся в качестве крупного организатора географической науки и образования в республике. Так, в 1958 году по его инициативе был создан Отдел географии при АН Узбекистана, который он возглавлял в 1958-1976 годах. Руководя Отделом географии, З.М.Акрамов внёс большой личный вклад в процесс подготовки Атласа Узбекской ССР – первого комплексного географического атласа союзной республики, изданного в двух томах. В 1970-1984 гг. З.М.Акрамов заведовал кафедрой экономической географии ТашГУ. Он подготовил 20 кандидатов и 2 докторов наук по экономической географии и региональной экономике в Узбекистане и сопредельных республиках, в основном по агрогеографическому направлению. Также большой вклад З.М.Акрамов внёс в развитие учебно-методического обеспечения преподавания экономической и социальной географии в средней и высшей школе Узбекистана. Многолетняя деятельность профессора З.М.Акрамова как вице-президента и Президента Географического общества Узбекистана представляется органичной частью его огромной и многогранной работы по развитию географической науки и образования, пропаганде географических знаний среди широких масс населения, чему была посвящена вся жизнь этого крупнейшего экономико-географа республики своего времени.

В 2003 году после кончины З.М.Акрамова, на VI-съезде Географического общества Узбекистана в Фергане Президентом Географического общества был избран доктор географических наук, профессор **Абдусами Салиевич Салиев** (1943-2016). Он возглавлял Географическое общество республики 13 лет, с 2003 года по 2016 год. А.С.Салиев, известный на всём постсоветском пространстве как крупный учёный в сферах географии населения и городов, социальной географии,



**А.С.Салиев  
(1943-2016)**

комплексной общественной географии и региональной экономике, внёс уникальный вклад в укрепление и преумножение кадрового потенциала отечественной общественной географии и региональной экономики. Под его научным руководством были подготовлены и защищены более 40 кандидатских и докторских диссертаций. Высокое признание снискала также многолетняя организационно-педагогическая деятельность А.С.Салиева в качестве заведующего кафедрой экономической географии Национального университета Узбекистана (1984-2010 гг.).



**Ф.Х.Хикматов**  
(род. в 1952 г.)

Хорошо известны достижения А.С.Салиева в активизации деятельности Географического общества Узбекистана на современном этапе, организации и проведении его съездов (в 2006, 2009 и 2014 гг.), многочисленных научно-практических конференций, расширении международных контактов. Благодаря стараниям А.С.Салиева ранее нерегулярно публиковавшиеся сборники «Известий Географического общества Узбекистана» стали периодическим научным изданием, выходящим 2 раза в год. А.С.Салиев был главным редактором 24-48 томов «Известий ГО Узбекистана», подняв его уровень до научного журнала, признанного ВАК республики в качестве

одного из ведущих периодических научных изданий в сфере наук о Земле.

После скоропостижной кончины профессора Абдусами Салиева в марте 2016 года осенью того же года решением президиума Географического общества Узбекистана исполняющим обязанности председателя Общества был утверждён известный в республике учёный-гидролог - доктор географических наук, профессор **Фазлиддин Хикматович Хикматов**. Видный представитель ташкентской гидрологической школы, ученик профессора О.П.Щегловой и доцента А.Р.Расулова профессор Ф.Х.Хикматов снискал широкую известность в Узбекистане и в других странах, прежде всего, своими исследованиями в области стока взвешенных наносов, чему, в частности, посвящена докторская диссертация учёного, успешно защищённая в 2002 году. Заведая долгие годы кафедрой гидрологии суши Национального университета Узбекистана имени Мирзо Улугбека, Ф.Х.Хикматов зарекомендовал себя как талантливый педагог-наставник и крупный организатор науки и образования. В настоящее время профессор Ф.Х.Хикматов – один из признанных лидеров гидрологии в Узбекистане. В качестве и.о. председателя Географического общества Узбекистана профессор Ф.Х.Хикматов успешно продолжает деятельность своих предшественников на этом посту, в частности в качестве главного редактора «Известий Географического общества Узбекистана».

В организации научной и общественной работы Географического общества на всём протяжении его истории, наряду с председателями, большую роль играли учёные секретари Общества. Учёными секретарями Географического общества Узбекистана в разные годы плодотворно работали известный педагог и методист Н.П.Архангельский, выдающаяся исследовательница высокогорных пустынь Памира И.А.Райкова, библиограф-



**А.Эгамбердиев**  
(род. в 1948 г.)

историк А.В.Панков, виднейший историк средневековой географии и топонимист Узбекистана профессор Х.Х.Хасанов, известный гляциолог В.Ф.Суслов, глава ташкентской школы ландшафтоведения профессор Н.А.Когай, крупные историки географических исследований Средней Азии доцент З.Н.Донцова и профессор Р.У.Рахимбеков, талантливый ландшафтовед, геоэколог и биогеограф В.А.Попов, крупный исследователь Аральской проблемы профессор А.А.Рафиков, известный в республике физико-географ и геоэколог Б.А.Бахритдинов, видный экономико-географ и регионалист Ш.А.Азимов, исследователь геосистем дельты Амударьи А.К.Уразбаев. С 2006 года добросовестно выполняет работу учёного секретаря Географического общества Узбекистана один из видных картографов Узбекистана профессор Асомберди Эгамбердиев, которому принадлежат немалые заслуги в редактировании журнала «Известия Географического общества Узбекистана».

### **Издательская деятельность Географического общества Узбекистана**

С самого начала одной из основных задач Туркестанского отдела ИРГО было издание материалов исследований природы, населения и хозяйства края. В **1898** году был выпущен из печати первый том **«Известий Туркестанского отдела Императорского Русского географического общества»**. Под этим названием до 1918 года были выпущены 14 томов журнала, причём некоторые тома состояли из нескольких выпусков. В этих научных трудах публиковались результаты экспедиций Общества, самой масштабной из которых была Аральская экспедиция. Именно изданию материалов Аральской экспедиции, среди которых видное место занимают научные работы Л.С.Берга, посвящена большая часть выпусков «Известий ...». Вместе с тем, в дореволюционных томах «Известий Туркестанского отдела ИРГО» имеется немало ценных историко-этнографических статей, в частности, труды В.В.Бартольда.

После 1918 года, когда Русское географическое общество перестало называться императорским, труды Туркестанского отдела выходили как **«Известия Туркестанского отдела Русского географического общества»**. Под этим названием после пятилетнего перерыва были выпущены 15-, 16- и 17-тома «Известий ...» в 1922-1924 годах.

В 1928 году был выпущен 18-том издания, которое к тому времени стало именоваться **«Известия Среднеазиатского отдела Государственного Русского географического общества»**. В 1929 году был опубликован 19-том «Известий ...» под идентичным названием.

В 1930-1940-ых годах издательская деятельность Общества значительно ослабла. За эти два десятилетия были выпущены всего 2 книги научных работ под названием **«Труды Узбекского географического общества»**: 20-том в 1937 году и 21-том в 1948 году. Как видно, нумерация томов продолжалась по порядку, отсчитываясь от 1-тома, выпущенного, как уже указывалось, в 1898 году. В содержании «Известий ...» и «Трудов ...» тех лет можно встретить статьи не только крупнейших географов своего



времени Н.Г.Маллицкого, Л.А.Молчанова, Н.Л.Корженевского и других, но и работы выдающихся биологов И.А.Райковой, Д.Н.Кашкарова, А.В.Благовещенского, основоположника и главы среднеазиатской археологической школы академика М.Е.Массона, крупного востоковеда А.Э.Шмидта и других знаменитых представителей смежных областей науки.

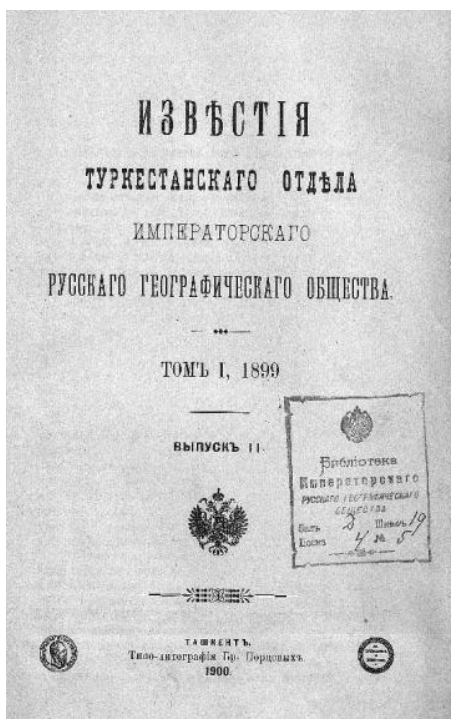
В 1955 году, через 7 лет после выхода 21-тома «Трудов Узбекского географического общества», был издан сборник научных работ членов Общества под названием **«Известия Узбекистанского филиала Географического общества СССР»** за номером I, а не 22, т.е. нумерация выпусков трудов Общества была начата заново. Именно с этого выпуска «Известий ...» и отсчитывается действующая нумерация журнала «Известия Географического общества Узбекистан».

Под данным названием труды Географического общества Узбекистана вышли в 7 томах, VII-том был издан в 1963 году. В 1964 году VIII-том новой серии трудов Общества вышел уже под названием **«Известия Узбекистанского географического общества»**. Под этим наименованием в 1964-1971 годах были выпущены VIII-XIII-тома «Известий ...».

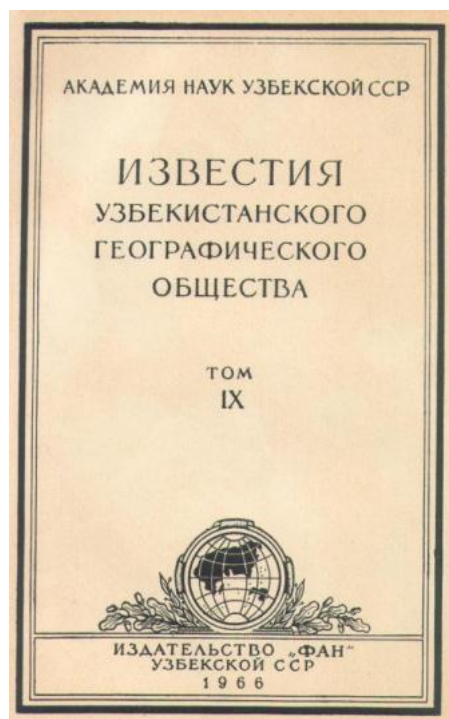
После 1971 года труды Географического общества республики не выходили долгое время отдельным изданием. Выпуск «Известий Узбекистанского географического общества» был возобновлён лишь в 1988 году, когда был издан 14-том (нумерация выпусков с римских цифр была изменена на арабские цифры). В 1989-1991 годах ежегодно издавалось по 1 тому «Известий ...». В 1991 году увидел свет 17-том издания, после которого 6 лет труды Географического общества республики не издавались.

В 1997 году, в год 100-летия Географического общества Узбекистана, были выпущены 2 выпуска 18-тома «Известий ...» уже под названием **«Ўзбекистон География жамияти ахбороти»**. Это название журнала используется до сегодняшнего дня. Начиная с 42-тома, на титульной странице журнала его название дублируется на русском языке, как «Известия Географического общества Узбекистана».


Сборники научных трудов «Ўзбекистон География жамияти ахбороти» значительно преобразились в годы председательства профессора А.С.Салиева (2003-2016 гг.). Им в качестве главного редактора были подготовлены к изданию 24-48 тома (47- и 48-тома вышли из печати после кончины учёного, в частности 47-том был посвящён его памяти с публикацией ряда мемориальных материалов). Издание, выходя на регулярной основе 2 раза в год, стало научным журналом. Некоторые выпуски были посвящены географическим исследованиям отдельных регионов республики – Ферганской долины, столичного региона, Низовий Амударьи, Юго-Западного Узбекистана. Ряд томов имел тематическую направленность. Знаком признания высокого научного уровня журнала стало его включение в список периодических изданий, рекомендованных ВАК Узбекистана к публикации результатов диссертационных исследований.




а)



б)

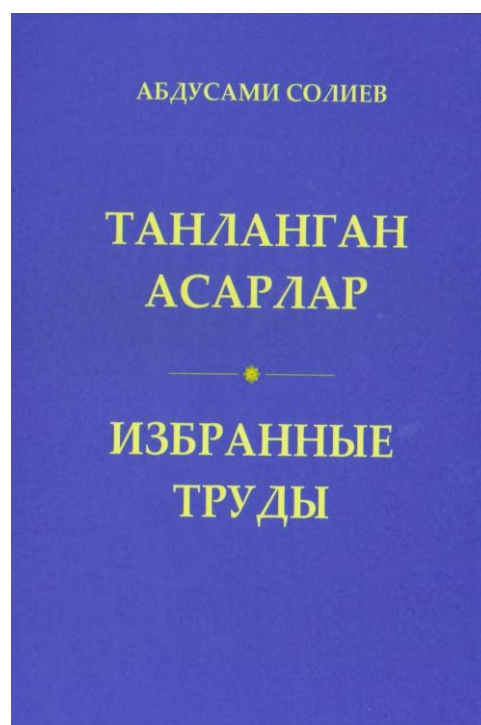
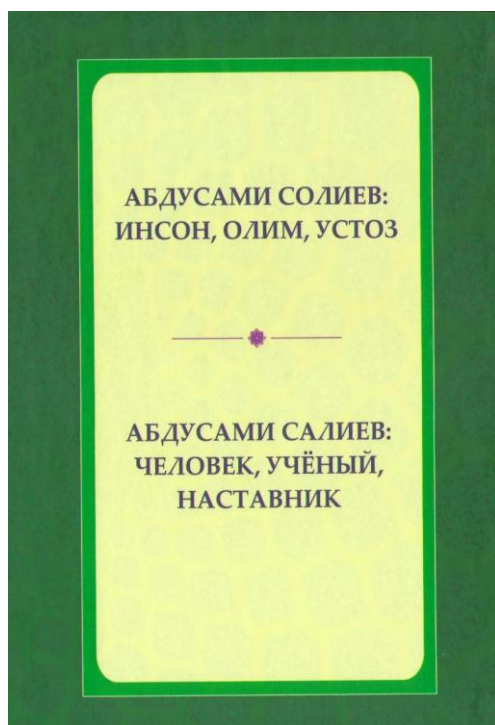




в)



г)

**Издания трудов Географического общества Узбекистана разных лет**  
 а) «Известия Туркестанского отдела Императорского Русского географического общества», т.1, вып. 2, 1899; б) «Известия Узбекистанского географического общества», т.IX, 1966; в) «Известия Узбекистанского географического общества», т.15, 1988; г) «Ўзбекистон География жамияти ахбороти» (“Известия Географического общества Узбекистана”), т.53, 2018.



**Научные и библиографические издания памяти выдающихся отечественных географов, изданные за последние годы**

Издательская деятельность Географического общества Узбекистана не ограничивается выпуском научного журнала «Ўзбекистон География жамияти ахбороти». Уделяется внимание также подготовке, редактированию и изданию памятных научных и библиографических изданий, посвящённых выдающимся учёным-географам республики. В частности, в последние годы выпущены научно-биографический справочник К.Гадоева и С.Бердиевой «Ўзбек география фани фидойилари» («Выдающиеся деятели узбекской географической науки») (Т.: O'zbekiston, 2015), книга

воспоминаний о профессоре, докторе географических наук Р.У.Рахимбекове под редакцией Ш.Р.Абдурахимовой «Мозийдан марварид излаб» (Т.: Наврӯз, 2016), биобиблиографическое издание, посвящённое памяти профессора, доктора географических наук А.С.Салиева под редакцией В.Н.Федорко, Ш.Б.Курбанова и Ф.Т.Ражабова «Абдусами Салиев: человек, учёный, наставник» (Т.: Мумтоз сўз, 2017), «Избранные труды» профессора А.С.Салиева (Т.: Мумтоз сўз, 2018).

## **Съезды и конференции Географического общества Узбекистана**

Съезд является высшим органом правления Географического общества Узбекистана, принимающим важнейшие организационные решения и документы, регулирующие деятельность Общества. Начиная с 1980 года, когда был проведён I Съезд Географического общества Узбекистана, состоялись 9 Съездов Общества. Съезды в 1980-2000 гг. проходили с пятилетним интервалом, в 2000-2009 гг. – через каждые 3 года, после 2009 года, в соответствии с изменениями, внесёнными в Устав Географического общества Узбекистана, вновь стало действовать положение о проведении Съезда 1 раз в 5 лет.

**I Съезд** Географического общества Узбекистана прошёл в Ташкенте, как уже указывалось выше, в 1980 году. Тезисы докладов участников съезда были выпущены отдельным изданием.

**II Съезд** Географического общества Узбекистана прошёл через пять лет, в мае 1985 года в Ташкенте. По итогам Съезда также был издан небольшой сборник тезисов докладов участников.

Следующий, **III Съезд** Географического общества республики состоялся в мае 1990 г. в Ташкенте. Материалы III Съезда Географического общества республики нашли отражение в сборнике тезисов из 4 книг.

Первый за годы Независимости Съезд Географического общества Узбекистана, **IV** по счёту, состоялся в апреле 1995 года под девизом «Истиклол ва география» («Независимость и география»). Под этим заголовком были изданы материалы Съезда в двух частях.



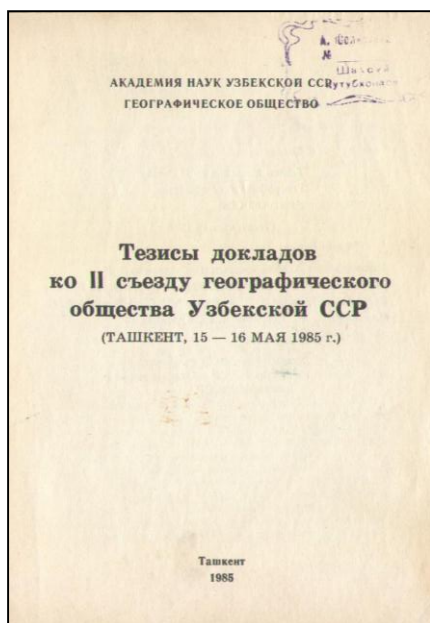
**V Съезд** Географического общества Узбекистана прошёл в сентябре 2000 года в Самарканде. Доклады участников были изданы в 21-томе «Ўзбекистон География жамияти ахбороти».

Следующий, **VI Съезд** географов республики был проведён в ноябре 2003 года в Фергане. Некоторые материалы того Съезда Общества были опубликованы в 23-томе «Известий ...».

**VII Съезд** Географического общества Узбекистана состоялся в ноябре 2006 года в столице страны, городе Ташкенте. Материалы этого Съезда, по образцу первых четырёх съездов, были изданы отдельным изданием. Причём объём издания стал значительно больше в сравнении с печатными материалами предыдущих Съездов, а полиграфическое качество существенно выше.

**VIII Съезд** Географического общества Узбекистана вновь прошёл на базе региональных центров географической науки и образования, на этот раз в столице Каракалпакстана, городе Нукусе. Материалы этого Съезда также были выпущены в виде отдельного издания большого формата.

Последний к настоящему времени, **IX Съезд** Географического общества республики проводился в декабре 2014 года, в Ташкенте.



**Издания материалов Съездов Географического общества Узбекистана разных лет:**

*II-Съезда (Ташкент, 1985), IV-Съезда (Ташкент, 1995), VIII-Съезда (Нукус, 2009) и IX-Съезда (Ташкент, 2014)*

Географическое общество Узбекистана регулярно организывает и проводит совместно с высшими учебными заведениями и профильными научно-исследовательскими организациями научно-практические конференции и семинары республиканского и международного статуса. Например, за период с 2010 года по 2018 год в Узбекистане проведено более 30 республиканских научно-практических конференций и семинаров по актуальным проблемам географической науки и образования. Помимо столичных вузов и научных учреждений, республиканские научно-практические конференции регулярно проходят на базе Самаркандского, Каракалпакского, Ургенчского, Андижанского, Наманганского, Ферганского университетов.



**Участники Международной научно-практической конференции «Проблемы и перспективы комплексных географических исследований в Аральском регионе и сопредельных территориях», организованной Каракалпакским государственным университетом и Географическим обществом Узбекистана в содружестве с Тихоокеанским институтом географии ДВО РАН и Ассоциацией российских географов-обществоведов (г.Нукус, 15 мая 2018 года)**

За последние годы Географическим обществом Узбекистана в сотрудничестве с вузами республики были проведены следующие международные научно-практические конференции: «Узбекистан в Центральноазиатском регионе: география, геоэкономика, геоэкология» (Ташкент, 11-12 мая 2017 года), «Проблемы и перспективы комплексных географических исследований в Аральском регионе и сопредельных территориях» (Нукус, 15-16 мая 2018 года, совместно с Тихоокеанским

институтом географии ДВО РАН и Ассоциацией российских географов-обществоведов), «География и глобализация: теория и практика» (Андижан, 21 мая 2018 года), «Научно-исследовательские работы в области геоинформатики: современное состояние и перспективы» (Ташкент, 19-20 октября 2018 года).

### **Международные связи Географического общества Узбекистана**

В своей деятельности Географическое общество Узбекистана большое внимание уделяет развитию научно-практического сотрудничества с учёными-географами зарубежных стран. Наиболее тесные и многосторонние связи при этом налажены с географами Российской Федерации. В октябре 2015 года в Москве, в рамках Международного фестиваля Русского Географического общества, посвящённого его 170-летию, С.К.Шойгу – Президентом РГО, и А.С.Салиевым – Председателем ГО Узбекистана, было подписано соглашение о сотрудничестве.



### **Подписание соглашения о сотрудничестве между РГО и ГО Узбекистана в Москве, во время Международного фестиваля, посвящённого 170-летию РГО в октябре 2015 года**

В рамках сотрудничества между Географическим обществом Узбекистана и Русским Географическим обществом регулярно осуществляется обмен публикациями: российские географы публикуют результаты своих исследований в журнале «Известия Географического общества Узбекистана», в сборниках материалов международных и

республиканских конференций по географии, проводимых в Узбекистане, узбекистанские географы, в свою очередь, публикуют свои работы в российских научных изданиях.

Значительной вехой в творческом сотрудничестве Географического общества Узбекистана и Русского Географического общества стала экспедиция Пензенского областного отделения Русского Географического общества “Современный этномир” в октябре 2018 года, целью которой являлось изучение жизни и культуры русского и русскоговорящего населения Узбекистана. Представители Географического общества Узбекистана приняли непосредственное участие в работе экспедиции при изучении целевых объектов в Ташкенте, Самарканде и Бухаре.



а)



б)

**Участники экспедиции Пензенского областного отделения РГО “Современный этномир” с учёными-географами Узбекистана:**  
**а) в Национальном университете Узбекистана имени М.Улугбека;**  
**б) в Самаркандском государственном университете**



Участникам российской экспедиции были переданы научно-справочные материалы, касающиеся динамики и территориальной структуры русского и русскоязычного населения Узбекистана, региональным различиям в распространении русского языка и культуры в республике. По результатам экспедиции в печатных и электронных изданиях России опубликован ряд научных и научно-публицистических материалов об Узбекистане и развитии русского языка и культур в нашей стране, организована масштабная фотовыставка в Пензе, посвящённая Узбекистану.

Активно развивается сотрудничество Географического общества Узбекистана с Ассоциацией российских географов-обществоведов (АРГО) – профессиональным сообществом российских учёных-специалистов в области социально-экономической географии. Это направление международных связей Географического общества Узбекистана началось с налаживания контактов между профессором А.С.Салиевым и профессором А.Г.Дружининым – основателем и Президентом АРГО.

Первым крупным мероприятием, организованным при партнёрстве Ассоциации российских географов-обществоведов и Географического общества Узбекистана, стала Международная научно-практическая конференция “География, история и геоэкология на службе науки и инновационного образования” на базе Красноярского государственного педагогического университета имени В.П.Астафьева в апреле 2011 года. В мероприятиях данной конференции очное участие принял профессор А.С.Салиев.



**Ректор Красноярского Государственного педагогического университета профессор Н.И.Дроздов, Председатель ГО Узбекистана профессор А.С.Салиев и зав.кафедрой экономической географии КГПУ профессор А.И.Шадрин (2011 год)**

В 2014 году было заключено соглашение о сотрудничестве между Географическим обществом Узбекистана и Ассоциацией российских географов-обществоведов, подписанное А.С.Салиевым и А.Г.Дружининым. В 2014 году А.С.Салиев и В.Н.Федорко приняли участие в коллективной монографии “Феномен культуры в российской общественной географии (экспертные мнения, аналитика, концепты)”, подготовив для неё главу “Русская культура в Республике Узбекистан: общественно-географический анализ”. В этом же году А.С.Салиев принял очное участие в V Ежегодной ассамблее АРГО в Санкт-Петербурге, в рамках которой он был награждён дипломом «Почётного зарубежного члена АРГО».



**Профессор А.С. Салиев с Академиком РАН П.Я. Баклановым и Президентом АРГО профессором А.Г. Дружининым на V Ежегодной Ассамблее АРГО (Санкт-Петербург, 2014 г.)**

Между Географическим обществом Узбекистана и Ассоциацией российских географов-обществоведов налажен регулярный обмен научными публикациями в журналах «Социально-экономическая география. Вестник Ассоциации российских географов-обществоведов» и «Известия Географического общества Узбекистана» и в сборниках трудов международных конференций, проводимых на базе центров географической науки и образования в Узбекистане и России.

В мае 2018 года Президент Ассоциации российских географов-обществоведов профессор А.Г.Дружинин посетил Ташкент, приняв участие в защите диссертации доктора философии (PhD) по географическим наукам своего соискателя В.Н.Федорко. А.Г.Дружинин встретился с руководством факультета географии и природных ресурсов Национального университета Узбекистана, был подписан протокол о намерениях между факультетом географии и природных ресурсов НУУз и Институтом природопользования,

территориального развития и градостроительства Балтийского федерального университета им. И. Канта (г.Калининград), профессором-исследователем которого является А.Г.Дружинин.

В рамках закрепления и развития творческих связей между географами Ташкента и Калининграда в августе 2018 года В.Н.Федорко посетил Калининград и принял участие с докладом на Международной научно-практической конференции «Балтийский регион – регион сотрудничества-2018: проблемы и перспективы трансграничного сотрудничества вдоль западного побережья России».



**Подписание Протокола о намерениях между факультетом географии и природных ресурсов НУУз им. Мирзо Улугбека и Институтом природопользования, территориального развития и градостроительства БФУ им. Иммануила Канта, 2 мая 2018 года**

Очевидно, что сотрудничество между узбекистанскими и российскими географами с течением времени набирает обороты, обретает новые направления и формы, открывает перспективы развития совместных научных и прикладных проектов.

Помимо связей с Русским Географическим обществом и Ассоциацией российских географов-обществоведов, Географическое общество Узбекистана развивает имеющие длительную историю и прочный фундамент творческие связи с казахстанскими географами.

Доктора географических наук, профессора А.С.Салиев, М.Маматкулов, Х.Вахабов, А.Н.Нигматов многие годы состояли в диссертационных советах по географическим специальностям при Казахском Национальном университете им. Фараби и Институте географии НАН Республики

Казахстан, принимая участие в защитах диссертаций, в том числе в качестве научных руководителей и официальных оппонентов.

Географы Узбекистана регулярно принимают участие в научно-практических конференциях и съездах географов, проводимых в Казахстане, а казахстанские географы участвуют в конференциях, организуемых Географическим обществом Узбекистана. Учёные-географы Казахстана публикуют результаты своих исследований в журнале «Известия Географического общества Узбекистана», а узбекистанские географы публикуются в журнале «Вестник КазНУ. Серия географическая».



**Выступление Председателя Географического общества Узбекистана профессора А.С.Салиева на Учредительном съезде Казахского Географического общества в Астане, 2010 год**

В апреле 2018 года в Ташкенте было подписано Соглашение о сотрудничестве между Географическим обществом Узбекистана и Казахстанским национальным географическим обществом. В мае 2018 года группа казахстанских исследователей в рамках специального проекта Казахстанского национального географического общества организовали крупную международную экспедицию на Аральское море, посетив попутно важнейшие центры историко-культурного туризма в Узбекистане – города Самарканд, Бухару и Хиву.

Традиционными являются также связи между географами Узбекистана и Туркменистана. Ряд узбекских географов защитили свои диссертации в Ашхабаде, в специализированном совете при Институте пустынь АН Туркменистана (ныне Национальный институт пустынь, растительного и животного мира Государственного комитета Туркменистана по охране

окружающей среды и земельным ресурсам): И.Назаров, А.Закиров, У.Нуров, Б.Бахритдинов и другие. В то же время, географы из Туркменистана Б.Суюндуков, М.Худаяров и другие защищались в ташкентских спецсоветах.

Географы из Узбекистана участвуют с публикациями и докладами в международных конференциях и семинарах по географической и экологической проблематике в Туркменистане, наши туркменские коллеги, в свою очередь, принимают участие в аналогичных научно-практических мероприятиях в Узбекистане.



**Профессора, доктора географических наук А.С.Салиев и Э.И.Чембарисов с академиком АН Туркменистана, членом-корреспондентом РАН А.Г.Бабаевым в Ашхабаде**

Нередко статьи узбекистанских географов публикуются в журнале «Проблемы освоения пустынь», туркменские географы же публикуют результаты своих исследований в «Известиях Географического общества Узбекистана». В редакционной коллегии журнала «Проблемы освоения пустынь» в разные годы состояли доктора географических наук из Узбекистана А.С.Салиев, Э.И.Чембарисов, ныне - Л.А.Алибеков.

Много совместных публикаций в отечественных и зарубежных изданиях выпущено академиком АН Туркменистана, членом-корреспондентом РАН А.Г.Бабаевым и профессором Самаркандского университета Л.А.Алибековым по проблемам борьбы с опустыниванием в Центральной Азии, перспективам и географическим основам устойчивого развития стран региона в условиях Аральского экологического кризиса.

В целом, международные связи Географического общества Узбекистана достаточно динамично развиваются, нуждаясь, вместе с тем, в дальнейшем расширении и укреплении, развитии таких форм, как международные гранты, проекты, экспедиции, проведение совместных конференций.

## Заключение

Как видно из приведённого краткого обзора истории и современного развития Географического общества Узбекистана, за более чем 120-летний период своего существования Общество пережило много изменений, связанных с историческими переменами в политической и социально-экономической жизни страны. Однако на всех временных этапах Географическое общество Узбекистана играло важную роль в организации и координации географических исследований, публикации научных трудов отечественных географов, пропаганде географических знаний. В качестве председателей (президентов), вице-президентов и учёных секретарей Общества вели плодотворную работу на благо географической науки и образования крупнейшие географы республики. Можно утверждать, что история Географического общества Узбекистана отражает историю развития географической науки в нашей стране, ведущие представители которой всегда находились в числе активистов Общества.

На современном этапе для активизации деятельности и успешного развития Географического общества Узбекистана представляются целесообразными следующие меры:

- возрождение практики пленарных и секционных заседаний его членов с докладами и обсуждениями этих докладов, в частности связанных с диссертационными исследованиями молодых учёных-географов;

- участие в конкурсах на получение научных грантов, в том числе зарубежных, для осуществления крупных целевых исследовательских и научно-популярных проектов. Так, весьма интересными и востребованными общественной практикой проектами могут стать подготовка и издание коллективной фундаментальной научной монографии «Природа, население и экономика Узбекистана» (вариант – «Геосистемы Узбекистана»), подготовка и издание фундаментальной сводки по истории географической науки республики, исследование трансформации территориальной структуры национальной экономики на современном этапе, издание книги «Малые и средние города Узбекистана» с подробной характеристикой современного социально-экономического развития провинциальных городов страны. Этот перечень могут дополнить картографические произведения разного содержания, а также исследования рекреационно-туристских ресурсов различных районов Узбекистана с целью их научной оценки и широкой пропаганды;

- активизация международных контактов с Географическими обществами других стран для совместного проведения научно-практических форумов, экспедиционных исследований, издания коллективных монографий и тематических сборников статей, обмена публикациями и научной информацией;

- оживление деятельности региональных отделений Географического общества Узбекистана.

**Fedorko V.N., Egamberdiyev A.,  
Kurbanov Sh.B., Rajabov F.T.**

# **GEOGRAPHICAL SOCIETY OF UZBEKISTAN**



**Tashkent – 2019**





## Introduction

In the history of geographical research, starting from the 19th century, the activities of national geographic societies have played a large role. The oldest of them is considered the Royal Geographical Society, founded in London in 1830. In 1845, the Russian Geographical Society was created, under which many large scientific expeditions were organized in the nineteenth century, in particular, to study the nature of Central Asia and the culture of its peoples. In many respects, the formation of regional centers and schools of geographical science is associated precisely with the development of research and educational activities of the Russian Geographical Society in Central Asia.

Based on the materials of the works of A.M. Akramhodzhaev [2] and Z.M. Akramov [3], who for many years headed the Geographical Society of Uzbekistan, and also the largest expert on the history of geographical research in Central Asia, A.A. Azatyan [1], we consider it legitimate to count the beginning of the history of the Geographical Society of Uzbekistan since the founding of the Turkestan department of the Imperial Russian Geographical Society - March 12, 1897. Consequently, the history of the Geographical Society of Uzbekistan exceeds 120 years. This makes it possible to call him one of the oldest scientific societies of the republic and, obviously, one of the few whose history has not been interrupted all this time, in spite of any social upheavals.

At the same time, not only major historical research is absent today, but even comparatively detailed essays, which would sufficiently reflect the main milestones of such a long history of the Geographical Society of Uzbekistan and show the continuity of its activities over the entire period of its existence from the end 19 centuries to the present day.

The following edition, devoted to the study of the main historical milestones of the Geographical Society of Uzbekistan from the moment of its organization to the present, addresses the following issues:

- the history of the creation of the Geographical Society of Uzbekistan and its activities at the initial stage;
- organizational transformation of the Company in various historical periods;
- Chairmen of the Geographical Society of Uzbekistan and their role in the development of geographical research in the country;
- the history of the publication of scientific works of the Geographical Society of Uzbekistan;
- The history of the congresses of the Geographical Society of Uzbekistan.

## **Creation of the Geographical Society of Uzbekistan and its activity at the initial stage**

The second half of XIX - the beginning of XX-century entered the history of geographical research of Central Asia as a classic period of studying the nature of the region [1]. At this time, the efforts of such major travelers and natural scientists of their time, such as P. P. Semyonov-Tyanshansky, N. A. Severtsov, A. P. Fedchenko, I. V. Mushketov, A. N. Krasnov, V. F. Oshanin, L.S.Berg, was formed a scientific understanding of the Central Asian physiographic country, its natural boundaries and the most important features of regional topographic, orographic, geotectonic, bioclimatic conditions. Almost all the expeditions of this period, which laid the foundation of physiographic knowledge of Central Asia (Turkestan), were organized and highlighted in the scientific community by the Imperial Russian Geographical society (IRGS).

By the end of the 19th century, among the geographers who worked in Turkestan, the idea of opening a regional branch of the IRGS had emerged. The idea of creating the Turkestan department of the IRGS belonged to the then scientific secretary of the Society in St. Petersburg, the researcher of Tien Shan F.R.Osten-Saken [2]. This idea was actively supported by the vice-president, the de facto chairman of the IRGS (the formal chairman was one of the Grand Dukes - representatives of the Imperial family), the discoverer of Turkestan for Russian geography, P. Semenov-Tyanshanskiy. As a result, the Turkestan department of the IRGS was established in 1897 at the request of the Turkestan Governor General Baron A.B.Vrevsky. On March 12, 1897, the first meeting of the Turkestan department of the IRGO was held in Tashkent. At this meeting, the "Provision on the Turkestan Department of the IRGO" was adopted, according to which the main task of the Department was to study the territory geographically and statistically, as well as to promote scientific knowledge. The most famous topographer of Turkestan, General of Infantry Stanislav Ivanovich Zhilinsky (1834-1901) was elected chairman. From the first days of its creation, the entomologist and traveler V. F. Oshanin (Deputy Chairman of the Department since its foundation), the historian and geographer N.G.Mallitsky, the ornithologist N.A.Zarudny, the geodesist P.K.Zalessky, archaeologist I.G.Poslavsky (grandfather of Professor O.Yu.Poslavskaya), classic of Russian physical geography L.S. Berg. In total, in the first year of work of the Turkestan department of the IRGS, there were 72 members [5].

The main areas of expeditionary research of the Turkestan department of the IRGS in the first years of its work were the study of the largest lakes in Central Asia - the Aral Sea, Balkhash and Issyk-Kul, the highland regions of Tien Shan and the Pamirs. The outstanding achievements in the complex physical and geographical study of the Aral and Balkhash belonged to Lev Semenovich Berg, who led the Aral expeditions of the Department in 1899-1902. and in 1907. In 1908, his classic work "The Aral Sea. The experience of the physico-geographical monograph. Nikolai Leopoldovich Korzhenevsky (1879-1959) became the largest researcher of the highland regions of the region at the beginning of the twentieth

century, to whom the great achievements of the Pamir study belong. Later this traveler and geographer became the leading geographer of Central Asia, and he has a special place in the history of the Geographical Society of Uzbekistan, which will be discussed in our article.

From the first days of the Turkestan department of the IRGS, its library began to function. In 1899 it was opened in the building of the Public Library. The department's library was systematically replenished, and by 1915 there were already more than 4,500 volumes in it. Books were issued and the house. By 1915, the Department's library maintained a book exchange with 122 Russian and 20 foreign scientific societies [9].

### **Organizational transformation of the Turkestan department of the IRGS in subsequent years**

In 1917, the Russian Geographical Society ceased to be referred to with the prefix Imperial in connection with the well-known historical events of 100 years ago. The structure of the Russian Geographical Society while maintaining the Turkestan department.

In 1925, the Russian Geographical Society was renamed the State Geographical Society (SGS). In the same 1925, the Turkestan department was transformed into the Central Asian department of the SGS. In 1930, the Uzbekistan Branch of the State Geographical Society was established on the basis of the Central Asian Division of the SGS since 1940, in connection with the renaming of the State Geographical Society into the Geographical Society of the USSR, the scientific society of geographers of the republic became known as the Uzbekistan branch of the Geographical Society of the USSR. In 1953, the Uzbekistan branch of the Geographical Society of the USSR began to function under the Presidium of the Academy of Sciences of the Uzbek SSR [8]. In 1964, the Uzbekistan branch of the Geographical Society of the USSR was transformed into the Uzbekistan Geographical Society (Geographical Society of the Uzbek SSR).

After gaining independence by the republic in 1991, the professional association of geographers of our country became known as the Geographical Society of Uzbekistan. After the Department of Geography lost its independent organizational status at the Presidium of the Academy of Sciences of the Republic in 1997 and transferred it to the structure of the Institute of Seismology, Academy of Sciences of Uzbekistan, where it was transformed into the Laboratory of Geoecology in 2006, the Geographical Society's links with the Academy of Sciences of Uzbekistan virtually ceased.

Since 2001, the Geographical Society of Uzbekistan has been functioning as a non-governmental non-profit organization registered in this capacity by the Ministry of Justice of the Republic of Uzbekistan. The current Charter of the Geographical Society of Uzbekistan was approved on March 14, 2001, while at the IX Congress of the Company in December 2014, some amendments were made to it.

## Chairs of the Geographical Society of Uzbekistan

A large role in organizing the activities of the Geographical Society of Uzbekistan and achieving certain success at various stages of its history was played by the chairmen (presidents) of the Society. Based on the materials of A.M.Akramhodzhaev and R.L.Yugay [2] and publications on the lives of prominent geographers of Uzbekistan [4; 6; 7; 10; 11; 12], we managed to compile a complete list of former leaders of the Geographical Society of the Republic (see table 1).

*Table 1*

### Chairs of the Geographical Society of Uzbekistan

№	Chairs	Years of life	Years of chairmanship	Scope of scientific activity
1	S.I. Zhilinsky	1838-1901	1897-1900	Topography, Astronomy
2	V.F.Oshanin	1844-1917	1900-1906	Entomology, physical geography
3	N.G.Mallitsky	1873-1947	1906-1947	Ethnography, toponymy, physical geography, hydrology
4	L.A.Molchanov	1878-1962	1947-1953	Climatology, limnology, zoology
5	N.L. Korzhenevsky	1879-1959	1953-1959	Glaciology, physical geography
6	V.L.Schultz	1908-1976	1959-1972	Hydrology
7	L.N. Babushkin	1902-1976	1972-1976	Agroclimatology, physical geography
8	A.M. Akramhodjaev	1920-1996	1976-1996	Geology of oil and gas
9	Z.M.Akramov	1923-2003	1996-2003	Economical geography
10	A.S. Saliev	1943-2016	2003-2016	Economical geography
11	F.Kh.Hikmatov	Род. в 1952	2016-наст.вр.	Hydrology

The first chairman of the Turkestan department of the IRGO was the prominent topographer **Stanislav Ivanovich Zhilinsky (1838-1901)**. S.I. Zhilinsky led the first topographical surveys of the Fergana Valley, Semirechye and other regions of Central Asia. His research contributed to the accurate determination of the geographical coordinates and absolute heights of many points on the territory of the region. He is the author of the first topographic maps of various parts of Central Asia. As a military officer, he had the rank of General of Infantry (infantry) and was a knight of many military awards of the Russian Empire and the Emirate of Bukhara. S.I. Zhilinsky headed the Turkestan department of the IRGO from its foundation until 1900, when he resigned and returned to his homeland, in the Tambov province.



**S.I. Zhilinsky  
(1838-1901)**



**V.F.Oshanin  
(1847-1917)**

After S.I.Zhilinsky, governors-general of the region began to be elected chairmen of the Turkestan department of the IRGO, which corresponded to the traditions of that time. The actual leadership was exercised by the vice-chairman, who from 1897 to 1906 was an eminent biologist and geographer, a prominent researcher of the nature of Central Asia, **Vasiliy Fyodorovich Oshanin (1844-1917)**. In the 1880s-1890s, he explored the nature of the Alai Valley, Badakhshan and the Pamirs. As a result of these expeditions, he discovered the Peter the Great (Great) Ridge, which is of great orographic importance, and the Fedchenko Glacier - the largest glacier in Central Asia. As a biologist, he was mainly interested in

the entomofauna (insects) of Central Asia. He is considered the pioneer of many species of insects in our region. On the basis of extensive field research, he identified certain geographical patterns in the distribution of the entomofauna of Central Asia. Linking his scientific activities with practical needs, he led the work of the Tashkent Mulberry Station for many years, contributing to the development of the scientific foundations of sericulture in Central Asia. As one of the founders of the Turkestan department of the IRGO, V.F.Oshanin was its de facto chairman (officially the vice-chairman) until 1906, when he left Turkestan.

After V.F.Oshanin's departure from Tashkent in 1906, the post of deputy chairman of the department, and therefore its de facto chairman, was transferred to a great historian and geographer **Nikolai Guryevich Mallitsky (1873-1947)**. Until 1918, he remained deputy chairman of the Turkestan department of the IRGO, and in 1918, after the revolutionary events of 1917, he was elected chairman of the department. N.G.Mallitsky led the work of the Geographical Society of Uzbekistan until his death in 1947. Consequently, it was N.G.Mallitsky who led the Geographic Society of the Republic longer than other eminent geographers of Uzbekistan for a total of more than 40 years.

In 1895, after graduating from the historical department of the St. Petersburg Pedagogical University, he arrived in Tashkent, where he began his research and teaching activities as a teacher of history and geography at the gymnasium. He quickly enough learned the Uzbek, Tajik and Arabic languages perfectly, which helped him greatly in his historical and geographical research of the region. In 1901-1906 N.G.Mallitsky was the chief editor of Turkestan Gazette, the first newspaper in Central Asia. From January 1907 until the February Revolution



**N.G.Mallitsky  
(1873-1947)**

of 1917, he was mayor of Tashkent. Since 1918, he taught at the University of Turkestan (from 1920 - CASU). In the 1920s, he conducted a variety of studies on the geography, toponymy and ethnography of Central Asia. His works "Makhalla and Mausala of Tashkent", "Muslim Dreambook" and others are widely used by historians today. In the early 1930s, he experienced arrest and exile in Shymkent, returned to Tashkent in 1934. During the war, he carried out a physical-geographical description of a number of regions of Central Asia on the instructions of the Turkestan Military District. In 1943, he sent his work "Dynamics of Water Resources of Central Asia" to Moscow for the degree of Doctor of Geographical Sciences. However, the work was lost, but on March 8, 1945, N.G.Mallitsky was awarded the degree of Doctor of Geographical Sciences without defending a thesis. In the same year he received the honorary title of Honored Scientist of the Republic. October 30, 1947 N.G.Mallitsky died of a heart attack.

After the death of N.G.Mallitsky in 1947, the well-known zoologist and geographer, one of the founders of climatology in Central Asia, Professor **Lev Alexandrovich Molchanov (1878-1962)**, who held this post until 1953, became chairman of the Uzbekistan branch of the VGO. At the beginning of the last century, L.A.Molchanov actively participated in the expedition of V.A.Rusanov to the Novaya Zemlya Islands. Since 1911, he studied the nature of Central Asia. In the 1920s, together with R.R.Zimmerman laid the foundations of the Central Asian climatological school. These scientists belong to the first experiments of climatographic description of Central Asia and its parts, as well as climatic regionalization of the region, published in 1922-1924. L.A.Molchanov belongs to the works "On the Question of Climatic Zoning of the Cotton District" (1925), "The Climate of Tajikistan" (1925), "The Climate of Turkmenistan" (1929), "The Climate of Uzbekistan" (1934), "Climatic conditions of the warmest areas of Central Asia" (1935) and others. In parallel with climatological studies, L.A. Molchanov was actively engaged in geological, limnological and ornithological research, the results of which are reflected in a number of scientific monographs of the scientist, published in 1920-1950s. Thus, professor L.A.Molchanov made a major contribution to the development of several branches of natural science in Uzbekistan, in particular, climatology, hydrology, geology, zoology, and biogeography.

In 1953, **Nikolai Leopoldovich Korzhenevsky (1879-1959)** became the President (as the position of the head of the Society began to be called) of the Geographical Society of Uzbekistan. By that time, he was already a recognized leader, the leader of the glaciology and physical geography of Uzbekistan, the head of the Central Asian descriptive-geographical school. As a geographer-researcher, he made an enormous contribution to the study of the Pamirs, wiping off many "white spots" from his map. He is also



**N.L.Korzhenevsky  
(1879-1959)**

considered the pioneer of glaciological science in our country, since he published the first monograph on the glaciers of Central Asia - "Muksu and its glaciers" in 1927. In 1928, the work of N.L.Korzhenevsky "To the Question of Theoretical Types of Glaciers in Central Asia" (1928) was published - the first experience in constructing the genetic classification of glaciers of the region, and in 1930 - the monograph of the glacier of Central Asia that became a classic monograph, for the first time, a scientific synthesis of glaciation data in the mountains of Central Asia was carried out. In 1937, N.L.Korzhenevsky without defending a thesis was awarded the degree of Doctor of Geographical Sciences. In the same year, he became the head of the physical geography department at the SAGU, formed in 1935, and remained in that position until his death in 1959. From the beginning of the 1940s, he simultaneously headed the geological and geomorphological section at the Institute of Geology of the Academy of Sciences of Uzbekistan. In 1947, he was elected a corresponding member of the Academy of Sciences of the Republic. In 1943, under the supervision of N.L.Korzhenevsky, he defended his thesis N.D.Dalimov - the first Uzbek candidate of geographical sciences. Before his death, N.L.Korzhenevsky successfully headed the Geographical Society of Uzbekistan, which, as noted earlier, since 1953, has functioned in the Academy of Sciences system. It was when N.L.Korzhenevsky was the head of the Society that his works began to be published with comparative regularity since 1955.

After N.L.Korzhenevsky **Victor Lvovich Shults (1908-1976)** became the President of the Geographical Society of Uzbekistan - the founder of the scientific school of mountain hydrology of Central Asia. Professor, Doctor of Geographical Sciences V.L. Shults made a huge contribution to the development of hydrological science in Central Asia, took an active part in the scientific substantiation of many water projects important for its time in Uzbekistan. In his work "The Rivers of Central Asia", which came to light in 1949, a long-term study of the scientist in the field of nutrition of the rivers of Central Asia was summarized at a fundamental level, a classification of rivers of the region by sources of supply was developed. This work became the basis for awarding V.L. Shults the degree of Doctor of Geographical Sciences. In subsequent years, Professor V.L. Shults published such



**V.L.Shults  
(1908-1976)**

major works as "Melting of the Snowfields of Central Asia", "Hydrography of Central Asia", and "Guidelines for the Production of Calculations of Runoff in Central Asia". According to the results of his trips to Afghanistan in 1957 and 1967, he wrote a research paper "The Rivers of Afghanistan". Professor V.L.Shults for about a quarter of a century (1949-1972) headed the Department of Land Hydrology at the CASU, one of the founders of which he was, made a significant contribution to the training of highly qualified specialists in hydrology and water management. V.L. Shults headed the Geographical Society of Uzbekistan in 1959-1972.

Professor **Leonid Nikolaevich Babushkin (1902-1976)**, the founder of agroclimatology in Uzbekistan, became the next President of the Geographical Society of the Republic. The special merits of L.N. Babushkin in the development of agroclimatology of Uzbekistan and the achievement of major scientific and practical heights, the role and importance of the research of this scientist in the development of methods of agroclimatic description and regionalization of Central Asia are well known. The late period of scientific and pedagogical creativity of L.N. Babushkin was marked by large-scale research in the field of regional physical geography and landscape science, carried out jointly with N.A. Kogay, in particular, the development of the classical scheme of physiographic zoning of Uzbekistan. It seems to be no coincidence that at the top of his scientific achievements and recognition throughout the Union as the head of the Tashkent school of physical geography and landscape science, Professor L.N. Babushkin headed the Geographical Society of Uzbekistan in 1972-1976.



**L.N. Babushkin  
(1902-1976)**

After the death of L.N. Babushkin in 1976, the President of the Geographical Society of Uzbekistan became Doctor of Geological and Mineralogical Sciences, Academician of the Academy of Sciences of Uzbekistan **Abid Muratovich Akramhodjaev (1920-1996)**. A.M. Akramhodzhaev was the organizer and director of the Institute of Geology and Exploration of Oil and Gas Fields of the Ministry of Geology of Uzbekistan (since 1959), the founder of the Uzbek scientific school in the field of petroleum geology and lithology. In the early 1970s, they proposed a new version of the volume-genetic method for calculating projected oil and gas reserves. In 1979, Academician A.M. Akramhodzhaev won the USSR State Prize for the discovery and exploration of large gas reserves, gas condensate and gas sulfur in the reef complexes of Uzbekistan. Leading the Geographical Society of Uzbekistan for 20 years, i.e. in 1976-1996, A.M.



**A.M. Akramhodzhaev  
(1920-1996)**

Akramhodzhaev made a great contribution to the organizational development of the Company. When he was President of the Geographical Society of the Republic, 4 congresses of the Society were organized, in particular the I-Congress in 1980. Subsequently, the congresses of the Geographical Society of Uzbekistan were held regularly, every 5 years.

In 1996-2003, President of the Geographical Society of Uzbekistan was laureate of the State Prize of the Uzbek SSR named after Beruni, Honored Scientist of the Republic, Doctor of Geographical Sciences, Professor **Ziyovutdin Mukhitdinovich Akramov (1923-**



**2003**), who for many years was Vice-President of the Society and actively participated in the organization of all its significant events. It was when Z.M. Akramov was president of the Geographical Society of Uzbekistan that the current Charter of the Society was developed and adopted as a non-governmental non-profit organization.

It should be noted that Z.M.Akramov has a special place in the history of geographical science of Uzbekistan. In 1953, he defended his thesis on the topic “Namangan region: economic and geographical characteristics” at Moscow State University under the guidance of Professor Yu.G. Saushkin. After 8 years, in 1961, he defended his doctoral thesis on the topic “Geography of agriculture in the Samarkand and Bukhara regions” and became the first doctor of science in the field of economic geography in Uzbekistan. Already in those years, Z.M.Akramov moved forward as a major organizer of geographical science and education in the republic. So, in 1958, on his initiative, the Department of Geography was created under the Academy of Sciences of Uzbekistan, which he headed in 1958-1976. Heading the Department of Geography, Z.M.Akramov made a great personal contribution to the process of preparing the Atlas of the Uzbek SSR — the first integrated geographical atlas of the Union Republic, published in two volumes. In 1970-1984 Z.M.Akramov headed the Department of Economic Geography of Tashkent State University. He prepared 20 candidates and 2 doctors of science in economic geography and regional economics in Uzbekistan and neighboring republics, mainly in the agrogeographical direction. Z.M.Akramov also made a great contribution to the development of teaching and methodological support for teaching economic and social geography in the secondary and higher schools of Uzbekistan. The long-term activity of Professor Z.M. Akramov as Vice-President and President of the Geographical Society of Uzbekistan seems to be an organic part of his enormous and many-sided work on the development of geographical science and education, promoting geographical knowledge among the broad masses of the population, to which the entire life of this largest economic geographer was devoted Republic of his time.



**Z.M. Akramov  
(1923-2003)**

In 2003, after the death of Z.M. Akramov, at the VI Congress of the Geographical Society of Uzbekistan in Fergana, Doctor of Geographical Sciences, Professor Abdusami Salievich Saliev (1943-2016) was elected President of the Geographical Society. He headed the Geographical Society of the Republic for 13 years, from 2003 to 2016. A.S. Saliev, known throughout the post-Soviet space as a major scientist in the areas of population and city geography, social geography, integrated social geography and regional economics, made a unique contribution to strengthening and increasing the human resource potential of national social geography and regional economy. More than 40 PhD and doctoral theses have been prepared and defended under his scientific supervision. The long-term organizational and pedagogical activity of A.S. Saliev as a head of the Department

of Economic Geography of the National University of Uzbekistan (1984-2010) also won high recognition.



**A.S. Saliev  
(1943-2016)**

The achievements of A.S. Saliev in the revitalization of the Geographical Society of Uzbekistan at the present stage, the organization and holding of its congresses (in 2006, 2009 and 2014), numerous scientific and practical conferences, and the expansion of international contacts are well known. Thanks to the efforts of A.S. Saliev, the previously irregularly published collections of the "Proceedings of the Geographical Society of Uzbekistan" have become a periodical scientific publication, published 2 times a year.

A.S. Saliev was the chief editor of 24-48 volumes of "Proceedings of the Geographical Society of Uzbekistan", raising his level to a scientific journal

recognized by the Higher Attestation Commission of the Republic as one of the leading periodical scientific publications in the field of Earth sciences.

After the sudden death of Professor Abdusami Saliev in March 2016, in the autumn of the same year, the acting hydrologist, doctor of geographical sciences, professor **Fazliddin Khikmatovich Hikmatov**, was approved by the acting chairman of the Society in the autumn of the same year by the Presidium of the Geographical Society of Uzbekistan.

A prominent representative of the Tashkent hydrological school, a pupil of Professor O.P Shcheglova and associate professor A.R. Rasulov, Professor F.Kh. Khikmatov gained wide popularity in Uzbekistan and in other countries, primarily by his research in the field of suspended sediment, which, Particularly, the doctoral dissertation of the scientist, successfully defended in 2002, is devoted. Heading for many years the Department of Land Hydrology of the National University of Uzbekistan named after Mirzo Ulugbek, F.Kh.Hikmatov established himself as a talented teacher and major organizer of science and education. Currently, Professor F.Kh.Hikmatov is one of the recognized leaders of hydrology in Uzbekistan.



**F.Kh.Hikmatov  
(1952 y.)**

As acting Professor F.Kh. Hikmatov, the chairman of the Geographical Society of Uzbekistan, successfully continues the activities of his predecessors in this post, in particular as the editor-in-chief of the "Proceedings of the Geographical Society of Uzbekistan".

In the organization of scientific and public work of the Geographical Society throughout its history, along with the chairmen, the scientific secretaries of the Society played an important role. The well-known pedagogue and methodologist N.P.Arkhangelsky, the outstanding researcher of the high-mountainous deserts of



**A.Egamberdiyev**  
(1948 y.)

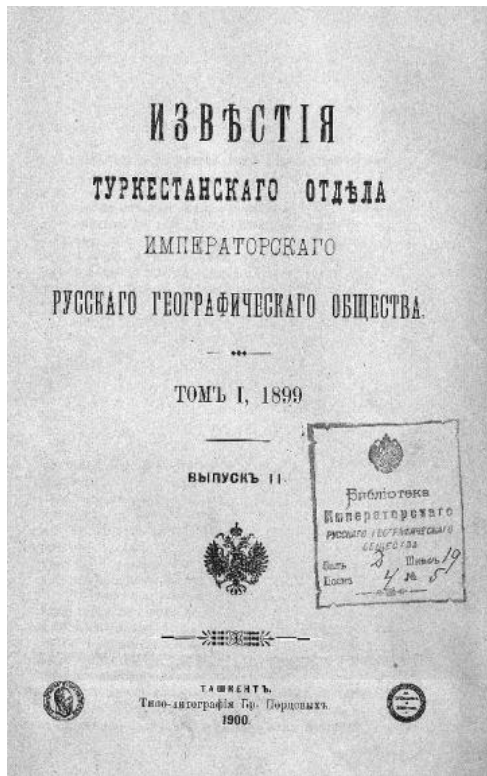
regionalist Sh.A. Azimov, a researcher of geosystems of the Amudarya delta A.K.Urazbayev. Since 2006, conscientiously doing the work of the academic secretary of the Geographical Society of Uzbekistan, one of the prominent cartographers of Uzbekistan, Professor Asomberdi Egamberdiyev, who has a lot of merit in editing the journal "Proceedings of the Geographical Society of Uzbekistan".

### **Publishing activities of the Geographical Society of Uzbekistan**

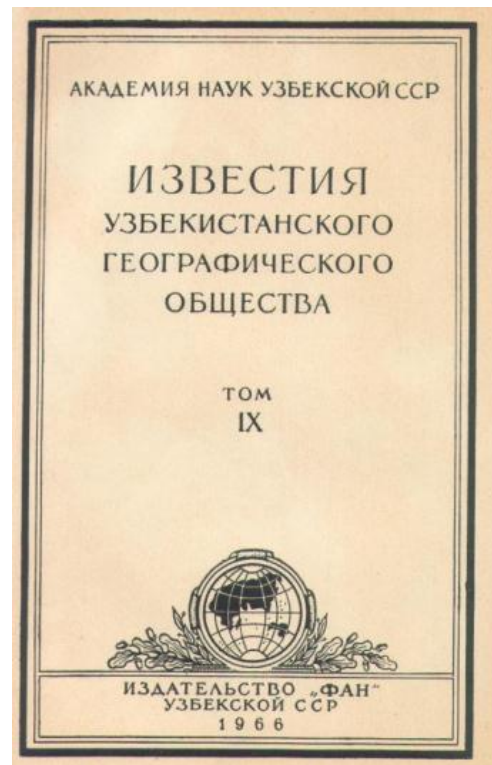
From the very beginning, one of the main tasks of the Turkestan department of the IRGO was to publish research materials on nature, the population and the economy of the region. In **1898**, the first volume of **“Proceedings of the Turkestan Department of the Imperial Russian Geographical Society”** was published. Under this title, 14 volumes of the journal were issued before 1918, with some volumes consisting of several issues. The results of the Company's expeditions were published in these scientific works, the largest of which was the Aral Sea expedition. It is the publication of materials from the Aral expedition, among which a prominent place is occupied by the scientific work of L.S. Berg, that most of the “Proceedings ...” issues are devoted to. At the same time, in the pre-revolutionary volumes of the “Proceedings of the Turkestan Department of the IRGO” there are many valuable historical and ethnographic articles.

After 1918, when the Russian Geographical Society was no longer called Imperial, the works of the Turkestan Department were published as **“Proceedings of the Turkestan Department of the Russian Geographical Society”**. Under this title, after the five-year break, 15-, 16- and 17-volumes of journal were issued in 1922-1924.

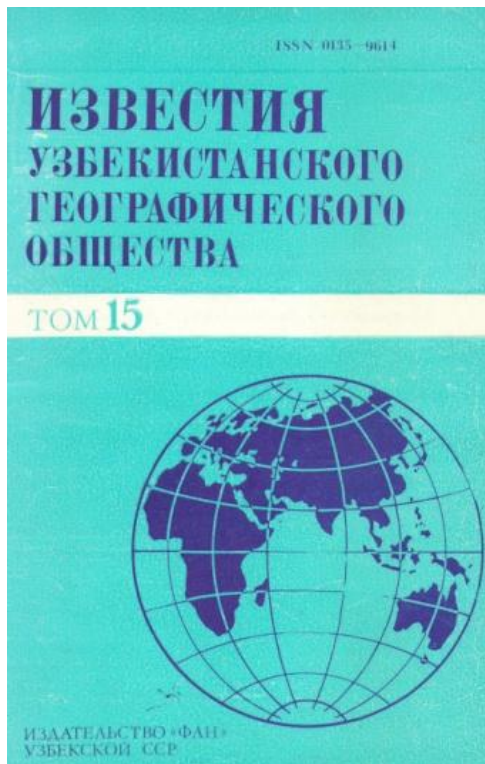
In 1928, the 18th edition was issued, which by that time became known as the **“Proceedings of the Central Asian Department of the State Russian Geographical Society”**. In 1929 the 19th edition was published under the identical name.




a)



b)



c)



d)

**Publications of works of the Geographical Society of Uzbekistan  
in different years**

a) "Proceedings of the Turkestan Department of the Imperial Russian Geographical Society", Vol.1, part 2, 1899; b) "Proceedings of the Uzbekistan Geographical Society", Vol. IX, 1966; c) "Proceedings of the Uzbekistan Geographical Society", Vol.15, 1988; d) "Proceedings of the Geographical Society of Uzbekistan", vol.53, 2018.

In the 1930s and 1940s, the Society's publishing activities were significantly weakened. During these two decades, only 2 books of scientific works entitled **“Proceedings of the Uzbek Geographical Society”** were published: the 20th in 1937 and the 21st in 1948. As can be seen, the numbering of the volumes continued in order, starting from the 1-volume, released, as already mentioned, in 1898. In the content of “Proceedings ...” and “Works ...” of those years, you can find articles not only of the largest geographers of their time, N. G. Mallitsky, L. A. Molchanov, N. L. Korzhenevsky and others, but also works by prominent biologists I. A. Raykova, D.N. Kashkarov, A.V. Blagoveshchensky, the founder and head of the Central Asian archaeological school of Academician M.E. Masson, a major orientalist AE Schmidt and other famous representatives of related fields of science.

In 1955, 7 years after the publication of the 21-volume of the “Works of the Uzbek Geographical Society”, a collection of scientific papers of the members of the Society was published under the title **“Proceedings of the Uzbekistan branch of the Geographical Society of the USSR”** with the number I, not 22, the numbering of the issues of the Company's works was started anew. It is from this issue of " Proceedings ..." that the current numbering of the journal " Proceedings of the Geographical Society of Uzbekistan" counts.

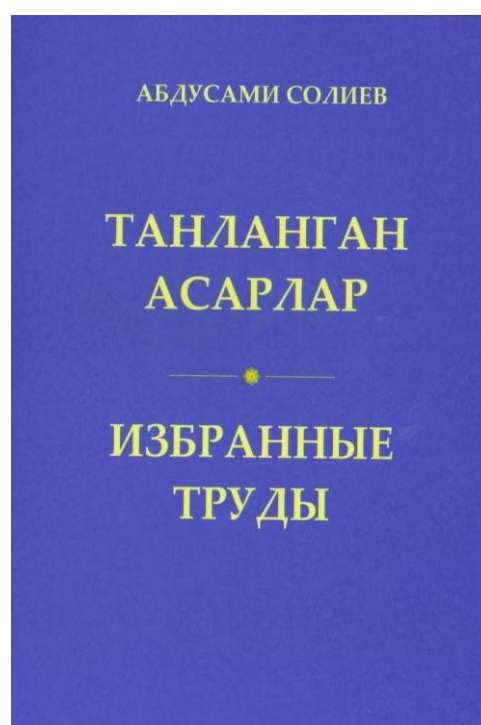
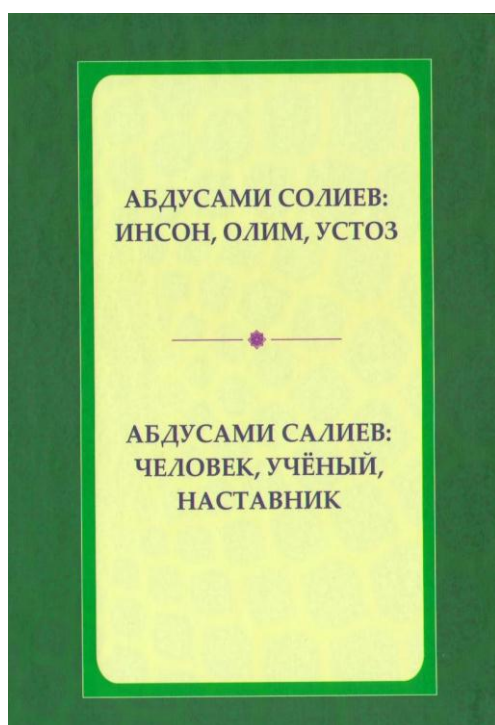


Under this title, the works of the Geographical Society of Uzbekistan were published in 7 volumes, the VII volume was published in 1963. In 1964, the VIII-volume of the new series of the Society's works was released under the title **“Proceedings of the Uzbekistan Geographical Society”**. Under this name in the years 1964-1971, VIII-XIII-volume " Proceedings ..." was released.

After 1971, the works of the Geographical Society of the Republic were not published for a long time as a separate publication. The release of the “Proceedings of the Uzbekistan Geographic Society” was resumed only in 1988, when the 14th volume was published (the numbering of the issues from the Roman numerals was changed to Arabic numerals). In 1989-1991, annually published on 1 that "Proceedings ...". In 1991, saw the light of the 17th edition, after which for 6 years the works of the Geographical Society of the Republic were not published.

In 1997, in the year of the 100th anniversary of the Geographical Society of Uzbekistan, 2 issues of the 18th volume of “Proceedings ...” were released under the name **“Uzbekistan Geographiya zhamiyati akhboroti”**. This magazine title is used to this day. Starting with the 42-volume, on the title page of the journal its name is duplicated in Russian, as “Proceedings of the Geographical Society of Uzbekistan”(«Известия Географического общества Узбекистана»).

Collections of scientific papers “Proceedings of the Geographical Society of Uzbekistan” were significantly transformed during the years of chairmanship of Professor A.S. Saliev (2003-2016). As the chief editor, 24-48 volumes were prepared for publication (47- and 48-volumes were published after the death of the scientist, in particular, the 47th volume was dedicated to his memory with the publication of a number of memorial materials). The publication, coming out on a regular basis 2 times a year, became a scientific journal. Some issues were devoted to geographical studies of individual regions of the Republic - the Fergana Valley,

the capital region, the Lower reaches of the Amu Darya, and Southwestern Uzbekistan. A number of volumes had a thematic focus. A recognition of the high scientific level of the journal was its inclusion in the list of periodicals recommended by the Higher Attestation Commission of Uzbekistan for publication of the results of dissertation research.



**Scientific and biobibliographic publications in memory of prominent geographers published in recent years**

The publishing activities of the Geographical Society of Uzbekistan are not limited to the publication of the scientific journal “Proceedings of the Geographical Society of Uzbekistan”. Attention is also paid to the preparation, editing and publication of memorable scientific and biobibliographic publications dedicated to

outstanding scholars and geographers of the republic. In particular, in recent years, the scientific and biographical reference book of K. Gadoev and S. Berdiyeva "Outstanding figures of Uzbek geographical science" (T.: Uzbekistan, 2015), a book of memoirs about a professor, doctor of geographical R.U.Rakhimbekov edited by Sh.R.Abdurakhimova (T.: Navruz, 2016), a bibliographic publication dedicated to the memory of Professor, Doctor of Geographical Sciences A.Saliyev, edited by V.N. Fedorko, Sh.B.Kurbanov and F.T.Razhabov "Abdusami Saliev: a man, a scientist, a master"(T.: Mumtoz soz, 2017), "Selected Works" by Professor A.S. Saliev (T.: Mumtoz soz, 2018).

### **Congresses and conferences of the Geographical Society of Uzbekistan**

The congress is the highest governing body of the Geographical Society of Uzbekistan, making major organizational decisions and documents regulating the activities of the Company. Since 1980, when the I Congress of the Geographical Society of Uzbekistan was held, 9 Congresses of the Society were held. Congresses in 1980-2000 held with a five-year interval, in 2000-2009. - every 3 years, after 2009, in accordance with the amendments made to the Charter of the Geographical Society of Uzbekistan, the provision on holding the Congress once every 5 years has come into effect again.

**The I Congress** of the Geographical Society of Uzbekistan was held in Tashkent, as mentioned above, in 1980. Abstracts of the reports of the participants of the congress were issued in a separate edition.

**The II Congress** of the Geographical Society of Uzbekistan was held five years later, in May 1985 in Tashkent. Following the results of the Congress, a small collection of abstracts of participants' reports was also published.

The next, **III Congress** of the Geographical Society of the Republic was held in May 1990 in Tashkent. The materials of the III Congress of the Geographical Society of the Republic are reflected in the collection of theses from 4 books.



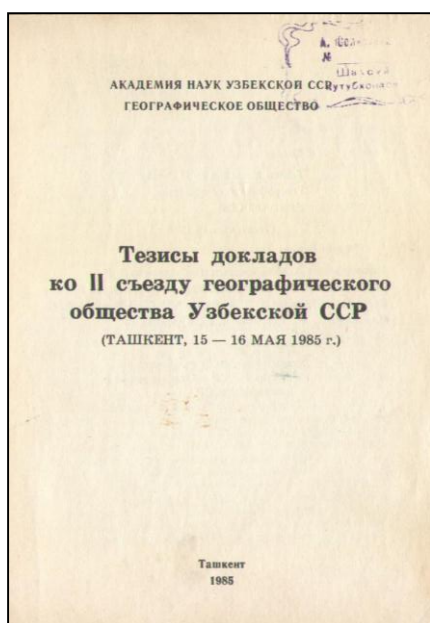
The first in the years of Independence the Congress of the Geographical Society of Uzbekistan, **IV** in a row, was held in April 1995 under the motto "Independence and Geography". Under this heading, the materials of the Congress were published in two parts.

**The V Congress** of the Geographical Society of Uzbekistan was held in September 2000 in Samarkand. The reports of the participants were published in the 21st volume of "Uzbekistan Geography of Zhamiyati Akhboroti".

The next, **VI Congress** of Geographers of the Republic was held in Fergana in November 2003. Some materials of that Congress of the Society were published in Volume 23 of Izvestia ....

**The VII Congress** of the Geographical Society of Uzbekistan was held in November 2006 in the capital of the country, the city of Tashkent. The materials of this Congress, on the model of the first four congresses, were published in a separate edition. Moreover, the volume of publication has become significantly

larger in comparison with the printed materials of previous Congresses, and the printing quality is significantly higher.



**Editions of materials of the Congresses of the Geographical Society  
Uzbekistan of different years:**

*II-Congress (Tashkent, 1985), IV-Congress (Tashkent, 1995),  
VIII-Congress (Nukus, 2009) and IX-Congress (Tashkent, 2014)*

**The VIII Congress** of the Geographical Society of Uzbekistan was again held on the basis of regional centers of geographical science and education, this time in the capital of Karakalpakstan, the city of Nukus. The materials of this Congress were also released as a separate large format publication.

The last to date, **the IX Congress** of the Geographical Society of the Republic was held in December 2014, in Tashkent.



The Geographical Society of Uzbekistan regularly organizes and conducts scientific and practical conferences and seminars of republican and international status together with universities and specialized research organizations. For example, for the period from 2010 to 2018, Uzbekistan held more than 30 national scientific conferences and seminars on topical issues of geographical science and education. In addition to metropolitan universities and research institutions, republican scientific and practical conferences are regularly held at the base of Samarkand, Karakalpak, Urgench, Andijan, Namangan, Fergana universities.



**Participants of the International Scientific and Practical Conference "Problems and Prospects of Integrated Geographic Research in the Aral Region and Adjacent Territories" organized by Karakalpak State University and the Geographical Society of Uzbekistan in collaboration with the Pacific Institute of Geography of the Russian Academy of Sciences and the Association of Russian Social Geographers (Nukus, May 2018)**

In recent years, the Geographical Society of Uzbekistan, in cooperation with universities of the republic, held the following international scientific and practical conferences: "Uzbekistan in the Central Asian region: geography, geo-economics, geo-ecology" (Tashkent, May 11–12, 2017), "Problems and prospects of integrated geographical research in the Aral region and adjacent territories "(Nukus, May 15-16, 2018, together with the Pacific Institute of Geography of the Far Eastern Branch of the Russian Academy of Sciences and the Association of Russian Social Geographers)," Geography and Globalization: theory and practice "(Andijan,

May 21, 2018)," Research works in the field of geoinformatics: current state and prospects "(Tashkent, October 19-20, 2018).

### **International relations of the Geographical society of Uzbekistan**


In its activities, the Geographical Society of Uzbekistan pays great attention to the development of scientific and practical cooperation with geographers of foreign countries. At the same time, the closest and multilateral relations have been established with the geographers of the Russian Federation. In October 2015, in Moscow, within the framework of the International Festival of the Russian Geographical Society, dedicated to its 170th anniversary, S.K.Shoigu - President of the Russian Geographical Society, and A.Saliev - Chairman of the GO of Uzbekistan, signed a cooperation agreement.



### **The signing of a cooperation agreement between the RGS and the GS of Uzbekistan in Moscow, during the International Festival dedicated to 170th anniversary of the RGS in October 2015**

Within the framework of cooperation between the Geographical Society of Uzbekistan and the Russian Geographical Society, publications are regularly exchanged: Russian geographers publish the results of their research in the journal "Proceedings of the Geographical Society of Uzbekistan", in collections of materials of international and republican conferences on geography held in Uzbekistan, Uzbek geographers turn, publish their work in Russian scientific journals.

A significant milestone in the creative collaboration of the Geographical Society of Uzbekistan and the Russian Geographical Society was the expedition of the Penza regional branch of the Russian Geographical Society “Modern Ethnoworld” in October 2018, the purpose of which was to study the life and culture of the Russian and Russian-speaking population of Uzbekistan. Representatives of the Geographical Society of Uzbekistan took a direct part in the work of the expedition in the study of target objects in Tashkent, Samarkand and Bukhara.



a)



b)

**Members of the expedition of the Penza regional branch of the RGS “Modern ethnoworld” with geographers of Uzbekistan:**  
**a) at the National university of Uzbekistan named after M. Ulugbek;**  
**b) at Samarkand State university**

The participants of the Russian expedition were given scientific reference materials relating to the dynamics and territorial structure of the Russian and Russian-speaking population of Uzbekistan, regional differences in the distribution

of the Russian language and culture in the republic. According to the results of the expedition, a number of scientific and scientific-journalistic materials about Uzbekistan and the development of the Russian language and cultures in our country were published in print and electronic publications in Russia, and a large-scale photo exhibition was organized in Penza dedicated to Uzbekistan.

The cooperation of the Geographical Society of Uzbekistan with the Association of Russian Social Geographers (ARGO) - the professional community of Russian scientists in the field of socio-economic geography is actively developing. This area of international relations of the Geographical Society of Uzbekistan began with the establishment of contacts between Professor A.S. Saliev and Professor A.G. Druzhinin - the founder and President of ARGO.

The first major event organized in partnership with the Association of Russian Social Geographers and the Geographical Society of Uzbekistan was the International Scientific and Practical Conference “Geography, History and Geoecology in the Service of Science and Innovation Education” based on the Krasnoyarsk State Pedagogical University named after V.P. Astafyev in April 2011 Professor A.S. Saliev took part in the conference.



**Rector of the Krasnoyarsk State Pedagogical University, Professor N.I. Drozdov, Chairman of the GBI of Uzbekistan, Professor A.S. Saliev, and Head of the Department of Economic Geography, KSPU, Professor A.I. Shadrin (2011)**

In 2014, a cooperation agreement was concluded between the Geographical Society of Uzbekistan and the Association of Russian Social Geographers, signed by A.Saliyev and A.G. Druzhinin. In 2014, A.S. Saliev and V.N. Fedorko participated in the collective monograph “The Phenomenon of Culture in Russian

Social Geography (Expert Opinions, Analytics, Concepts)”, preparing for it the chapter “Russian Culture in the Republic of Uzbekistan: Socio-geographical analysis”. In the same year, A.S. Saliev took part in the VN Annual Assembly of ARGO in St. Petersburg, within which he was awarded the diploma of the “Honorary Foreign Member of ARGO”.



**Professor A.S. Saliev with Academician of RAS P.Ya. Baklanov and President of ARGO, Professor A.G. Druzhinin at the V Annual Assembly of ARGO (St. Petersburg, 2014)**

Between the Geographical Society of Uzbekistan and the Association of Russian Social Geographers, a regular exchange of scientific publications has been established in the journals “Social and Economic Geography. Bulletin of the Association of Russian Social Geographers ”and“ Proceedings of the Geographical Society of Uzbekistan ”and in collections of international conferences held on the basis of the centers of geographical science and education in Uzbekistan and Russia.

In May 2018, Professor A.G. Druzhinin, President of the Association of Russian Social Geographers, visited Tashkent, taking part in defending the dissertation of the Doctor of Philosophy (PhD) in geographical sciences of his candidate V.N. Fedorko. AG Druzhinin met with the leadership of the Faculty of Geography and Natural Resources of the National University of Uzbekistan, a protocol of intent was signed between the Faculty of Geography and Natural Resources of NUUZ and the Institute of Environmental Management, Territorial Development and Urban Planning of the Baltic Federal University. I. Kant (Kaliningrad), whose research professor is AG Druzhinin.

As part of the consolidation and development of creative ties between the geographers of Tashkent and Kaliningrad in August 2018, V.N. Fedorko visited Kaliningrad and took part with a report at the International Scientific and Practical

Conference “The Baltic Region - the Region of Cooperation-2018: Problems and Prospects of Cross-Border Cooperation along the Western border of Russia ”.



**Signing the Protocol of Intent between the Faculty of Geography and Natural Resources of NUU and the Institute for Nature Management, Territorial Development and Urban Planning of the Baltic Federal University, May 2, 2018**

Obviously, the cooperation between Uzbek and Russian geographers is gaining momentum over time, acquiring new directions and forms, and opens up prospects for the development of joint scientific and applied projects.

In addition to ties with the Russian Geographical Society and the Association of Russian Social Geographers, the Geographical Society of Uzbekistan develops creative ties with Kazakh geographers, which have a long history and solid foundation.

Doctors of geographical sciences, professors A.S. Saliev, M.Mamatkulov, H.Vakhabov, A.N.Nigmatov for many years were members of dissertation councils on geographical specialties at the Kazakh National University named after Farabi and the Institute of Geography of the National Academy of Sciences of the Republic of Kazakhstan, taking part in theses defenses, including as scientific leaders and official opponents.

Geographers of Uzbekistan regularly participate in scientific conferences and congresses of geographers held in Kazakhstan, and Kazakh geographers participate in conferences organized by the Geographical Society of Uzbekistan. Scientists-geographers of Kazakhstan publish the results of their research in the journal “Proceedings of the Geographical Society of Uzbekistan”, and the Uzbek geographers publish in the journal “The bulletin of KazNU. Geographical serie”.



**Speech by the Chairperson of the Geographical Society of Uzbekistan,  
Professor A.S. Saliev at the Founding Congress of the Kazakh Geographical  
Society in Astana, 2010**

In April 2018, an Agreement on Cooperation between the Geographical Society of Uzbekistan and the Kazakhstan National Geographic Society was signed in Tashkent. In May 2018, a group of Kazakhstani researchers organized a major international expedition to the Aral Sea as part of a special project of the Kazakhstan National Geographic Society, visiting the most important centers of historical and cultural tourism in Uzbekistan - Samarkand, Bukhara and Khiva.

Relations between the geographers of Uzbekistan and Turkmenistan are also traditional. A number of Uzbek geographers defended their dissertations in Ashgabat, in a specialized council at the Institute of deserts of the Academy of sciences of Turkmenistan (now the National institute of deserts, flora and fauna of the State committee of Turkmenistan for environmental protection and land resources): I.Nazarov, A.Zakirov, U.Nurov , B. Bakhritdinov and others. At the same time, geographers from Turkmenistan B.Suyundukov, M.Hudayarov and others defended themselves in Tashkent special councils.

Geographers from Uzbekistan participate with publications and reports in international conferences and seminars on geographic and environmental issues in Turkmenistan, our Turkmen colleagues, in turn, take part in similar scientific and practical events in Uzbekistan.



**Professors, Dr.Sc.A.S. Saliev and E.I.Chembarisov with Academician of the Academy of Sciences of Turkmenistan, Corresponding Member of the RAS A.G.Babaev in Ashgabat**

Often, the articles of Uzbek geographers are published in the journal “Problems of Desert Development”, while Turkmen geographers publish the results of their research in “Proceedings of the Geographical Society of Uzbekistan”. The editorial board of the journal “Problems of Desert Development” in different years consisted of A.S.Saliev, E.I.Chembarisov and A.A.Alibekov - doctors of geographical sciences from Uzbekistan.

Many joint publications in domestic and foreign publications were issued by academician of the Academy of sciences of Turkmenistan, corresponding member of RAS A.G. Babaev and Professor of the Samarkand University L.A.Alibekov on the problems of combating desertification in Central Asia, prospects and geographical foundations of sustainable development of the countries of the region at the conditions of the Aral ecological crisis.

In general, the international relations of the Geographical Society of Uzbekistan are developing quite dynamically, needing, at the same time, further expansion and strengthening, development of such forms as international grants, projects, expeditions, holding joint conferences.



## Conclusion

As can be seen from the above brief overview of the history and modern development of the Geographical Society of Uzbekistan, for more than 120 years of its existence, the Society has experienced many changes associated with historical changes in the political and socio-economic life of the country. However, at all time stages, the Geographical Society of Uzbekistan played an important role in organizing and coordinating geographical research, publishing scientific papers of Russian geographers, and promoting geographical knowledge. As chairmen (presidents), vice-presidents and academic secretaries of the Society, the largest geographers of the republic conducted fruitful work for the benefit of geographical science and education. It can be argued that the history of the Geographical Society of Uzbekistan reflects the history of the development of geographical science in our country, the leading representatives of which have always been among the activists of the Society.

At the present stage, for the revitalization and successful development of the Geographical Society of Uzbekistan, the following measures seem appropriate:

- the revival of the practice of plenary and breakout sessions of its members with reports and discussions of these reports, in particular those related to dissertation research by young geographers;
- participation in competitions for scientific grants, including foreign ones, for the implementation of large targeted research and popular science projects. Thus, the preparation and publication of a collective fundamental scientific monograph “Nature, population and economy of Uzbekistan” (option – “Geosystems of Uzbekistan”), the preparation and publication of a fundamental summary of the history of geographical science of the republic, the study of the transformation of the territorial structure can be very interesting and popular public practice projects. national economy at the present stage, the publication of the book "Small and medium towns of Uzbekistan" with a detailed description of the modern socio-economic development of provincial cities in the country. This list can be supplemented by cartographic works of different content, as well as studies of recreational and tourist resources of various regions of Uzbekistan for the purpose of their scientific evaluation;
- intensification of international contacts with Geographical societies of other countries for joint holding of scientific and practical forums, expeditionary research, publishing collective monographs and thematic collections of articles, exchange of publications and scientific information;
- revitalization of the regional offices of the Geographical Society of Uzbekistan.

**Фойдаланилган адабиётлар:**  
**Использованная литература:**  
**References:**

1. Азатьян А.А. Средняя Азия и Казахстан // Географическое общество за 125 лет. – Л.: Наука, 1970.
2. Акрамходжаев А.М., Югай Р.Л. 90-летие Географического общества УзССР // Известия Узбекистанского географического общества, том 14. – Т., 1988. – С.3-6.
3. Ақромов З.М. Истиклол ва география // Истиклол ва география. Ўзбекистон География жамияти IV съездининг материаллари. I-қисм. – Т., 1995. – Б.3-9.
4. Воспоминания Елизаветы Николаевны Маллицкой о своём отце Н.Г.Маллицком // Электронный доступ: kani-gut.narod.ru/vospominaniya\_o\_n.g.mallitzkom.pdf
5. Германова В.В. Краеугольные камни русского краеведения в Туркестанском крае. // Электронный доступ: cossac-awards.narod.ru/Zametki/Zametka72\_Germanova\_Kraevedenie.html
6. Институту сейсмологии имени Г.А.Мавлянова Академии наук Республики Узбекистан 50 лет. – Т., 2006. – 211 с.
7. Пэтэрс П.Ф. Памирские путешествия Николая Корженевского // Вопросы истории естествознания и техники, №2, 1998 // Электронный доступ: <http://vivovoco.astronet.ru/VV/PAPERS/BIO/PETERS.HTM>
8. Узбекская ССР. Энциклопедический справочник. – Т.: УзСЭ, 1980.
9. Яковлева М.Ю. Библиотеки Императорского Русского географического общества // Вестник Ленинградского государственного университета имени А.С.Пушкина, том 4, №1, 2012. – С.107-113.
10. [www.tashkentpamyat.ru/shulc-viktor-lyovich-uchenijj-gidrolog-.html](http://www.tashkentpamyat.ru/shulc-viktor-lyovich-uchenijj-gidrolog-.html)
11. <http://www.tashkentpamyat.ru/babushkin-leonid-nikolaevich-uchenijj-geograf-.html>
12. <http://www.tashkentpamyat.ru/korzhenevskijj-nikolajj-leopoldovich-dejatel-nauki-.html>

**ҚАЙДЛАР УЧУН  
ДЛЯ ЗАМЕТОК  
FOR NOTES**

**ҚАЙДЛАР УЧУН  
ДЛЯ ЗАМЕТОК  
FOR NOTES**

**ҚАЙДЛАР УЧУН  
ДЛЯ ЗАМЕТОК  
FOR NOTES**

**Виктор Николаевич Федорко,  
Асомберди Эгамбердиев,  
Шухрат Бекметович Курбанов,  
Фурқат Турақулович Ражабов**

**ЎЗБЕКИСТОН ГЕОГРАФИЯ ЖАМИЯТИ**

*Илмий-тарихий нашр*

**ГЕОГРАФИЧЕСКОЕ ОБЩЕСТВО**

**УЗБЕКИСТАНА**

*Историко-научное издание*

**GEOGRAPHICAL SOCIETY OF UZBEKISTAN**

*Scientific historical edition*

Босишга рухсат этилди 01.02.2019 й.  
Адади 200 нусха Хажми 5,75 б.т. Буюртма № Ц/01  
М.В.Ломоносов номидаги Москва Давлат университетининг  
Тошкент шаҳридаги Филиали Матбаа бўлимида чоп этилди.  
100060, Тошкент ш,Амир Темур шоҳ кўчаси 22 уй.